



participa ANGELINA

Plano Diretor Participativo (PDP)

Angelina, Santa Catarina.

Leitura Comunitária
Produto n° 01

Abril, 2023





Equipe Técnica

Prefeitura Municipal de Angelina/SC

Prefeita Municipal - Roseli Anderle

Vice Prefeito Municipal - Sérgio Murilo Costa

Assessora Jurídica Municipal - Renata Maria Bongiovanni Nonino de Carvalho

Secretário de Administração e Finanças - Michael Soares

Secretário Executivo do Conselho de Desenvolvimento Territorial - Adinei Boaventura

Diretor de Indústria, Comércio e Turismo - Rubens Felipe Da Silva

Fiscal de Tributos - Walter Souza Rosa Junior

Engenheiro Municipal - Anderson Hoffmann

Universidade Federal de Santa Catarina

Reitor - Irineu Manoel de Souza

Pró-reitora de Extensão - Olga Regina Zigelli Garcia

Coordenador responsável pelo Laboratório de Urbanismo - Professor Doutor Samuel Steiner dos Santos

Advogado, Mestrando em Arquitetura e Urbanismo - Marcelo Leão

Arquiteto-Urbanista, Mestre, Doutor em Arquitetura e Urbanismo - Luiz Antônio Medeiros da Silva

Arquiteta-Urbanista, Mestra, doutoranda em Geografia - Juliana de Godoy

Arquiteta-Urbanista, Mestra, doutoranda em Arquitetura e Urbanismo - Marluci Lenhard

Arquiteta-Urbanista, Mestra em Arquitetura e Urbanismo - Nathália Sander

Arquiteta-Urbanista, Mestra em Arquitetura e Urbanismo - Mariana Panzera

Arquiteta-Urbanista, mestranda em Arquitetura e Urbanismo - Francielli Hang Telli

Geógrafo - Marcio de França Santos

Geólogo, mestrando em Desastres Naturais - Leandro Lino Freitas

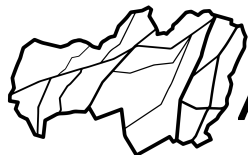
Graduanda em Arquitetura e Urbanismo - Isamara Gabriela de Souza Pinto

Graduanda em Arquitetura e Urbanismo - Júlia Frutuoso de Farias

Graduanda em Arquitetura e Urbanismo - Maria Carolina Furlan Romi

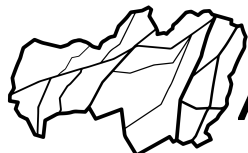
Graduanda em Arquitetura e Urbanismo - Nadine Martignago Saleh



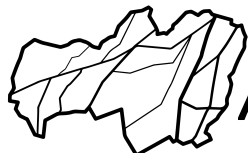


Sumário

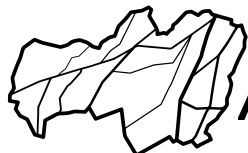
Introdução	7
1. Questionário	7
1.1 Introdução	7
1.1.1 Método	7
1.1.2 Coleta de Dados	8
1.1.3 Divisão Territorial	8
1.1.4 Análise dos Resultados	9
1.1.5 Limitações	9
1.2 Perfil	10
1.2.1 Bairro de residência	10
1.2.2 Faixa Etária	11
1.2.3 Gênero	12
1.2.4 Grau de Escolaridade	12
1.2.5 Renda Familiar	13
1.2.6 Há quanto tempo mora em Angelina	14
1.2.7 Local de Trabalho	14
1.2.8 Motivo de mudança para Angelina	15
1.2.9 Acesso a informações do Plano Diretor Participativo	15
1.3 Análise da Cidade	16
1.3.1 Avaliação de Aspectos Culturais e de Preservação	16
1.3.1.1 Comentários Adicionais	17
1.3.2 Distribuição de Serviços Públicos	19
1.3.2.1 Comentários Adicionais	20
1.3.3 Economia Local	22
1.3.3.1 Comentários Adicionais	23
1.3.4 Aspectos Urbanos	25
1.3.4.1 Comentários Adicionais	25
1.3.5 Meio de Locomoção na cidade	27
1.3.6 Áreas de preservação ambiental	28
1.3.7 Áreas de preservação histórica/cultural	28
1.3.8 Áreas precárias	29



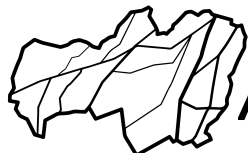
1.3.9 Três principais problemas de Angelina	32
1.3.9.1 Comentários adicionais	32
1.3.10 Três principais pontos positivos de Angelina	37
1.3.10.1 Comentários adicionais	37
1.3.11 Principais características de Angelina	38
1.3.12 Desejo para a Angelina dos próximos 10 anos	38
1.4 Análise por Área Territorial	39
1.4.1 Área Territorial de Alto Garcia	40
1.4.1.1 Carência de serviços municipais próximos à sua residência	41
1.4.1.2 Falta de oferta na área territorial	42
1.4.1.3 Presença de ocupações Irregulares	42
1.4.1.3.1 Comentários adicionais	43
1.4.1.4 Serviços de saneamento existentes	43
1.4.1.5 Serviços de rede de energia, comunicação e entregas	43
1.4.1.6 Abastecimento de água	44
1.4.1.7 Destinação do esgoto	44
1.4.1.8 Distribuição e abastecimento de energia elétrica	44
1.4.1.9 Poluição e/ou contaminação dos rios e/ou áreas de preservação ambiental	44
1.4.2 Área Territorial de Barra Clara	45
1.4.2.1 Carência de serviços municipais próximos à sua residência	46
1.4.2.2 Falta de oferta na área territorial	46
1.4.2.3 Presença de ocupações Irregulares	46
1.4.2.4 Serviços de saneamento existentes	46
1.4.2.5 Serviços de rede de energia, comunicação e entregas	46
1.4.2.6 Abastecimento de água	46
1.4.2.7 Destinação do esgoto	46
1.4.2.8 Forma de distribuição e abastecimento de energia elétrica	47
1.4.2.9 Poluição e/ou contaminação dos rios e/ou áreas de preservação ambiental	47
1.4.3 Área Territorial do Centro	47



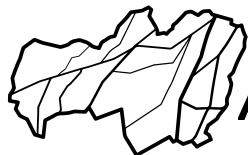
1.4.3.1 Carência de serviços municipais próximos à sua residência	47
1.4.3.2 Falta de oferta na área territorial	48
1.4.3.3 Presença de ocupações irregulares	49
1.4.3.3.1 Comentários adicionais	49
1.4.3.4 Serviços de saneamento existentes	50
1.4.3.5 Serviços de rede de energia, comunicação e entregas	50
1.4.3.6 Abastecimento de água	51
1.4.3.7 Destinação do esgoto	52
1.4.3.8 Forma de distribuição e abastecimento de energia elétrica das residências	52
1.4.3.9 Poluição e/ou contaminação dos rios e/ou áreas de preservação ambiental	53
1.4.4 Área Territorial de Garcia	54
1.4.4.1 Carência de Serviços municipais próximos à sua residência	54
1.4.4.2 Falta de oferta na área territorial	55
1.4.4.3 Presença de ocupações Irregulares	56
1.4.4.3.1 Comentários adicionais	56
1.4.4.4 Serviços de saneamento existentes	56
1.4.4.5 Serviços de rede de energia, comunicação e entregas	57
1.4.4.6 Abastecimento de água	57
1.4.4.7 Destinação do esgoto	58
1.4.4.8 Distribuição e abastecimento de energia elétrica	58
1.4.4.9 Poluição e/ou contaminação dos rios e/ou áreas de preservação ambiental	59
1.4.5 Área Territorial de Rio Novo	60
1.4.5.1 Carência de serviços municipais próximos à sua residência	60
1.4.5.2 Falta de oferta na área territorial	61
1.4.5.3 Presença de ocupações Irregulares	61
1.4.5.4 Serviços de saneamento existentes	61
1.4.5.5 Serviços de rede de energia, comunicação e entregas	61



1.4.5.6	Abastecimento de água	61
1.4.5.7	Destinação do esgoto	61
1.4.5.8	Distribuição e abastecimento de energia elétrica	61
1.4.5.9	Poluição e/ou contaminação dos rios e/ou áreas de preservação ambiental	61
1.5	Síntese Áreas Territoriais	62
1.5.1	Carência de serviços municipais próximos a sua residência	62
1.5.2	Falta de oferta na Área Territorial	63
1.5.3	Presença de ocupações irregulares	63
1.5.4	Serviço de saneamento	65
1.5.5	Serviço de rede de energia, comunicação e entregas	65
1.5.6	Abastecimento de Água	66
1.5.7	Destinação do Esgoto	67
1.5.8	Distribuição e abastecimento de energia elétrica	67
1.5.9	Poluição e/ou contaminação dos rios e áreas de preservação ambiental	68
2.	Oficinas Territoriais	70
2.1	Introdução	70
2.1.1	Apresentação	71
2.1.2	Dinâmica	83
2.1.3	Divisão Territorial	84
2.1.4	Análise dos resultados	84
2.2	Oficina Área Territorial Alto Garcia	87
2.2.1	Percepção sobre Angelina AT Alto Garcia	88
2.2.1.1	Aspectos Positivos AT Alto Garcia	88
2.2.1.2	Aspectos Negativos AT Alto Garcia	89
2.3	Oficina Área Territorial Barra Clara	90
2.3.1	Percepção sobre Angelina AT Barra Clara	91
2.3.1.1	Aspectos Positivos AT Barra Clara	91
2.3.1.2	Aspectos Negativos AT Barra Clara	92
2.4	Oficina Área Territorial Centro	93
2.4.1	Percepção sobre Angelina AT Centro	93
2.4.1.1	Aspectos Positivos AT Centro	93
2.4.1.2	Aspectos Negativos AT Centro	95



2.5 Oficina Área Territorial Garcia	96
2.5.1 Percepção sobre Angelina AT Garcia	97
2.5.1.1 Aspectos Positivos AT Garcia	97
2.5.1.2 Aspectos Negativos AT Garcia	98
2.6 Oficina Área Territorial Rio Novo	99
2.6.1 Percepção sobre Angelina AT Rio Novo	100
2.6.1.1 Aspectos Positivos AT Rio Novo	100
2.6.1.2 Aspectos Negativos AT Rio Novo	102
2.7 Síntese Aspectos Positivos das Áreas Territoriais	102
2.8 Síntese Aspectos Negativos das Áreas Territoriais	104
2.9 Poemas dos Desejos	108
Anexo 01 - Questionário	114



Introdução

A Leitura Comunitária integra, junto à Leitura Técnica, a Leitura da Cidade de Angelina e dentro do processo de Revisão do Plano Diretor de Angelina está inserida na Etapa 02. A Leitura Comunitária compreende as duas primeiras atividades comunitárias realizadas, sendo: (i) o Questionário de Leitura Comunitária; e (ii) a Primeira Rodada de Oficinas Territoriais.

No presente documento dividiremos a apresentação dos resultados colhidos com cada uma das atividades, sendo o primeiro capítulo referente ao Questionário, e o segundo capítulo referente às Oficinas Territoriais. Nos capítulos serão feitas subdivisões conforme os dados colhidos nas diferentes Área Territorial do município, na parte geral e pelos resultados obtidos em questionamentos específicos.

1. Questionário

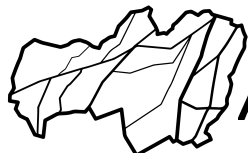
1.1 Introdução

O questionário é parte integrante do processo de Leitura Comunitária e tem por objetivo colher a opinião pública como mecanismo de investigação a respeito da percepção dos moradores de Angelina/SC sobre os problemas e aspectos positivos do município. A pesquisa teve início no dia 18 de outubro de 2022, tendo sido anunciada após a primeira audiência pública de lançamento do Plano Diretor Participativo e ficou disponível para respostas por um período de 31 dias, finalizada no dia 18 de novembro de 2022.

1.1.1 Método

O questionário elaborado pela Equipe Técnica da UFSC, foi estruturado em 3 partes, sendo:

- a primeira, dedicada ao Perfil dos Respondentes, que buscou identificar as características da população que respondeu as pesquisas, incluindo gênero, idade, renda, local de moradia, tempo de moradia em Angelina, dentre outros aspectos;
- a segunda, de Análise Geral do município, que buscou identificar a avaliação da população respondente nas diferentes dimensões do município: ambiental, social, econômica,



educacional, cultural e de lazer, infraestrutura, dentre outras.

- a terceira, de Análise das cinco diferentes Áreas Territoriais, que buscou identificar os mesmos aspectos da análise geral do município, mas de forma específica no bairro em que o respondente reside e nos bairros adjacentes.

A elaboração de perguntas contou com o apoio de toda a equipe, que definiu os questionamentos com base na Leitura Técnica que estava sendo desenvolvida de forma concomitante, considerando aspectos que já tinham sido citados em outros eventos do Processo Participativo, como as reuniões com o Conselho de Desenvolvimento Territorial de Angelina e a Primeira Audiência Pública de Lançamento do Processo de Revisão do Plano Diretor de Angelina.

As perguntas foram feitas de modo a permitir respostas objetivas, quantitativas e de análise qualitativa, bem como a possibilidade das abertas, com espaço para comentários descritivos mais específicos, todas foram configuradas para obter informações em cada uma das dimensões de planejamento urbano.

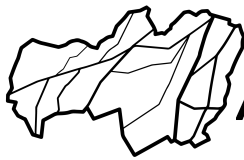
1.1.2 Coleta de Dados

A aplicação do questionário ocorreu em modo remoto, por meio eletrônico, na plataforma Google de produção de formulários. A divulgação ocorreu por meio de redes sociais, tanto da Prefeitura Municipal de Angelina quanto das páginas administradas pela equipe técnica da UFSC referentes ao site e instagram intitulados “Participa Angelina”, e, igualmente, nos aplicativos de mensagem, além do apoio de agentes públicos para divulgação.

1.1.3 Divisão Territorial

Para a terceira análise descrita no Item 1.1.1 Método, se consideram as divisões territoriais do perímetro municipal de Angelina. A divisão territorial do município foi feita obedecendo as divisões, já estabelecidas nas macrozonas existentes, no plano diretor em vigência, e nas vagas destinadas à representação territorial dos conselheiros no Conselho de Desenvolvimento Territorial de Angelina existente. Optou-se para as divisões territoriais necessárias à execução das oficinas unir as macrozonas rurais e urbanas das localidades gerando as seguintes Áreas Territoriais:

- Área Territorial de Rio Novo (Referente a Macrozona Rural de Rio Novo);
- Área Territorial de Barra Clara (Referente a Macrozona Rural de Barra Clara e a Macrozona Urbana de Barra Clara);
- Área Territorial de Garcia (Referente a Macrozona Rural de Garcia e Macrozona Urbana

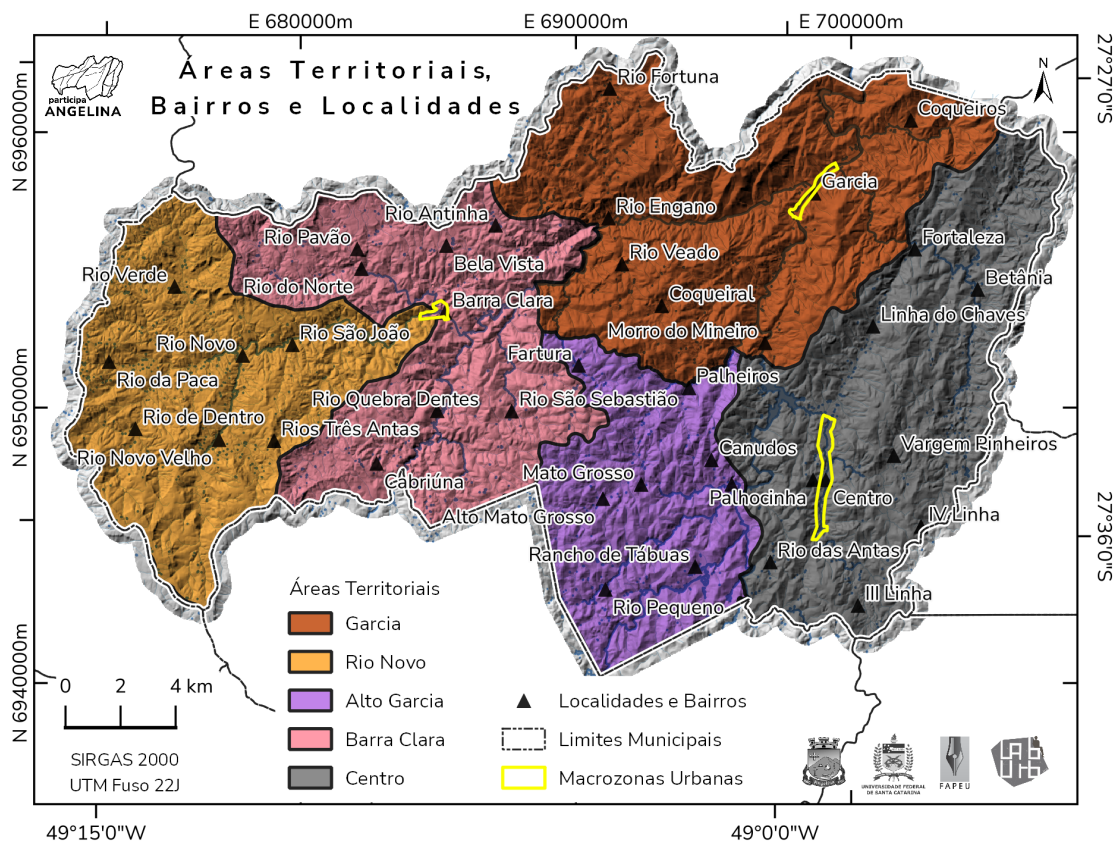


de Garcia);

- Áreas Territorial de Alto Garcia (Referente a Macrozona Rural de Alto Garcia);
- Área Territorial do Centro (Referente a Macrozona Rural Central e Macrozona Urbana da Sede).

Na Figura 01 é possível verificar as divisões por Áreas Territoriais (AT) e os bairros pertencentes. Mais adiante serão descritos cada um dos bairros conforme as áreas territoriais, quando da apresentação dos dados e análises para cada uma das ATs.

Figura 01 - Mapa de Divisão das Áreas Territoriais

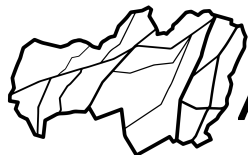


Elaboração dos autores.

1.1.4 Análise dos Resultados

Com o fechamento do período de respostas do questionário, há a geração automática de uma planilha por parte do Google Drive. As respostas foram tratadas pela equipe técnica da UFSC em novas planilhas a fim de possibilitar a quantificação e qualificação das contribuições, bem como permitir o cruzamento entre os dados. Ao todo foram obtidas 96 respostas.

Abaixo serão apresentados os resultados das respostas dadas pela população de



Angelina e as análises possíveis que contaram com o cruzamento de informações entre questionamentos. O questionário completo está disponível no Anexo 1.

1.1.5 Limitações

Os resultados obtidos por meio das respostas e da amostragem aqui presentes devem ser analisados com prudência, visto que muitos aspectos apontam algumas limitações quanto à representatividade dos respondentes, por exemplo:

- Renda e escolaridade - os respondentes do questionário possuem renda e escolaridade superior ao que o município apresenta na sua média geral;
- Baixo número de respostas em relação a população do município - considerando a população estimada de 5.497 o total de respondentes equivale a menos de 2%;
- Disparidade da quantidade de respondentes por Área Territorial (por exemplo: AT Centro 65% x AT Rio Novo 1%);
- Acesso a aparelhos digitais e internet para responder ao questionário.

Apesar das limitações expostas, a pesquisa de opinião, por meio do questionário, é um importante complemento aos estudos técnicos, bem como de subsídio de dados para leitura comunitária.

1.2 Perfil

Para o levantamento do perfil dos respondentes, a seção considerou as dimensões de: faixa etária; gênero; grau de escolaridade; renda familiar; bairro em que mora; tempo de residência em Angelina; local de trabalho; motivo de mudança para Angelina, caso haja; e o melhor meio de comunicação para encaminhamento de informações a respeito do processo participativo do Plano Diretor.

1.2.1 Bairro de residência

Acerca do bairro de residência dos respondentes, o bairro com maior quantidade de resposta foi o **Centro**, com 32,3% (31 pessoas) das respostas. Ainda que com porcentagens menores, outros três bairros se destacaram: **Garcia** 13,5%, **Linha do Chaves** 10,4% e **Palhocinha** também 10,4%. Além destes, os demais bairros listados no questionário obtiveram as porcentagens conforme o Gráfico 01.

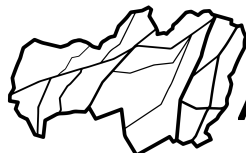
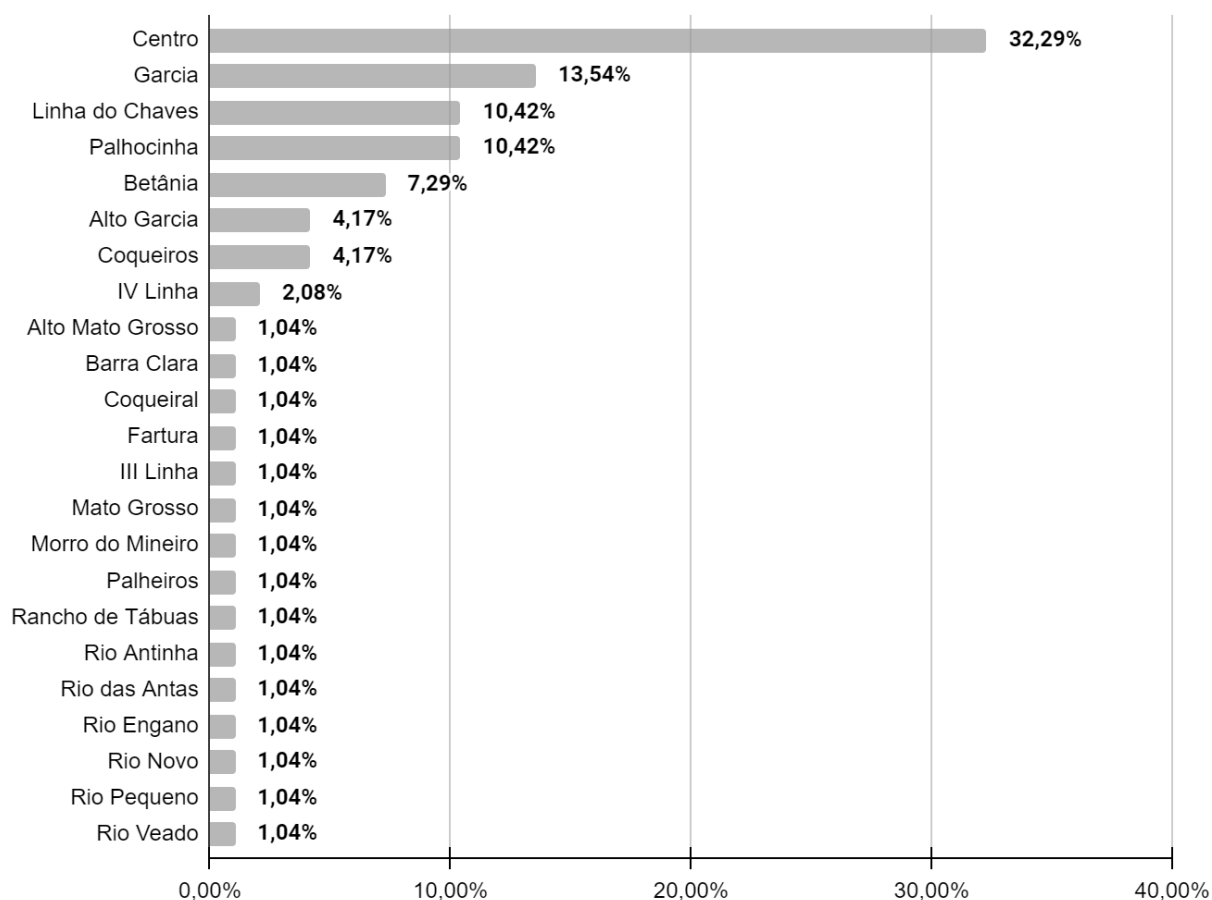


Gráfico 01 - Bairro de domicílio dos respondentes



Elaboração dos autores.

1.2.2 Faixa Etária

No que diz respeito à faixa etária, a grande maioria, 44,79% (43 pessoas) informaram ter **entre 25 e 34 anos**.

Os demais perfis de faixa etária ficaram com: 29,17% (28 pessoas) entre **35 e 44 anos**; 10,42% (10 pessoas) entre **45 e 54 anos**; 9,38% (9 pessoas) entre **15 e 24 anos**; e a menor quantidade de respondentes 6,25% (6 pessoas) entre **55 e 65 anos**.

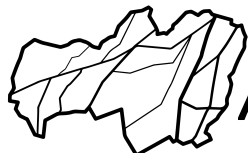
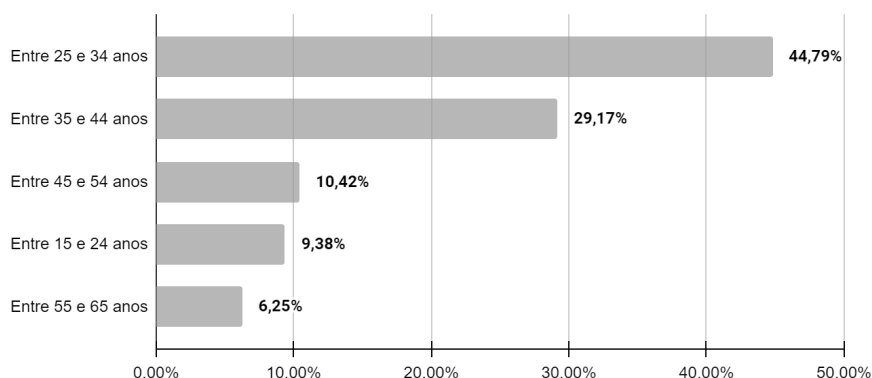


Gráfico 02 - Faixa etária dos respondentes

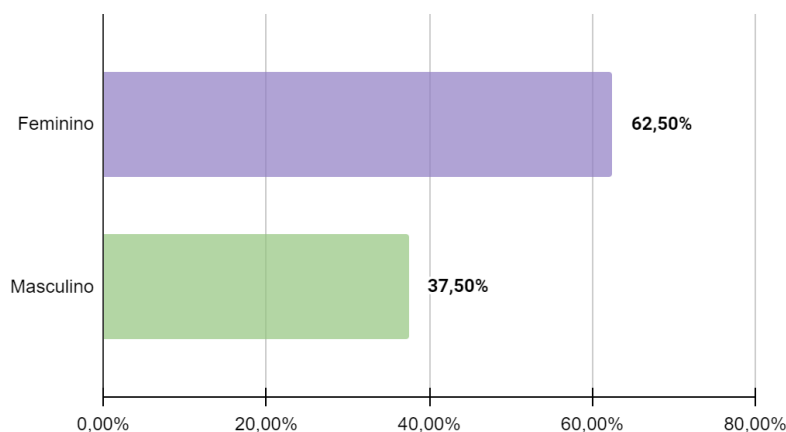


Elaboração dos autores.

1.2.3 Gênero

Quanto ao gênero dos respondentes¹, 62,5% (60 pessoas) se identificaram como sendo do **gênero feminino** e 37,5% (36 pessoas) como sendo do **gênero masculino**.

Gráfico 03 - Gênero dos respondentes



Elaboração dos autores.

1.2.4 Grau de Escolaridade

Em relação à escolaridade dos respondentes, 39,6% (38 pessoas) informaram ter o **segundo grau completo**; 27,1% (26 pessoas) têm **ensino superior completo**; 26% (25 pessoas) tem **pós-graduação** (especialização, mestrado, doutorado ou pós-doutorado); e 7,3% (7 pessoas) têm **primeiro grau completo**.

¹ Foi disponibilizada a opção no formulário de não informar o gênero, ou descrever o gênero que melhor descrevesse a própria identificação.

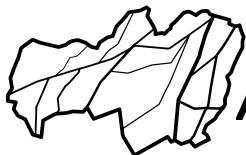
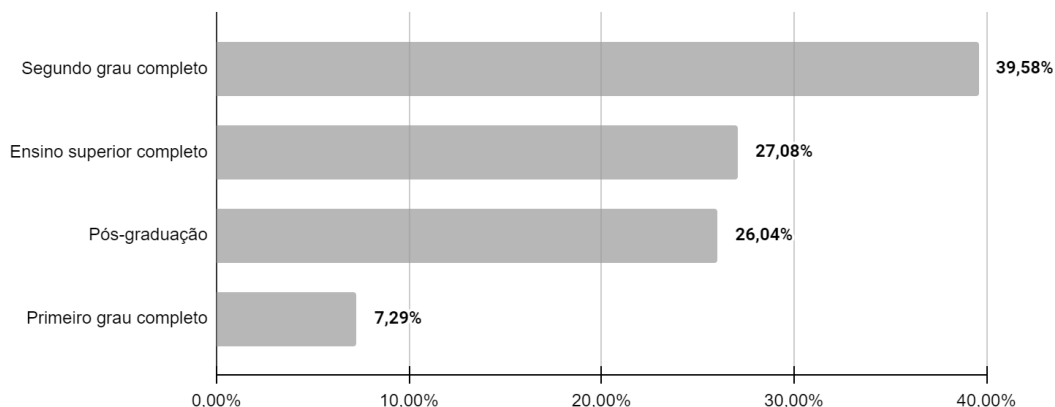


Gráfico 04 - Grau de escolaridade dos respondentes



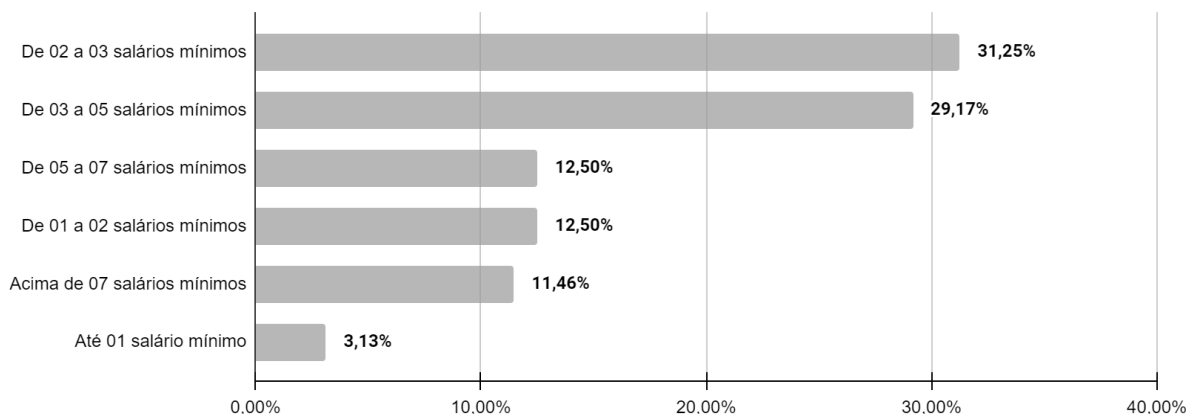
Elaboração dos autores.

1.2.5 Renda Familiar

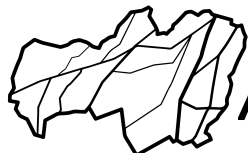
No que diz respeito à renda familiar dos respondentes, predominaram as faixas de renda de **02 a 03 salários mínimos** e de **03 a 05 salários mínimos**: 31,3% e 29,2%, respectivamente. As faixas de renda de **01 a 02 salários mínimos** e de **05 a 07 salários mínimos** obtiveram a mesma porcentagem de resposta: 12,5%. Os extratos nos extremos da listagem - **acima de 07 salários mínimos** e **até 01 salário mínimo** - foram os que obtiveram as menores porcentagens: 11,5% e 3,1%, respectivamente.

A renda dos respondentes se difere em relação a média da renda familiar do município de Angelina que é de R\$ 2.200,00 - o que corresponde, atualmente, a resposta de 01 a 02 salários que foi escolhida por 12,5% dos respondentes.

Gráfico 05 - Renda média familiar dos respondentes



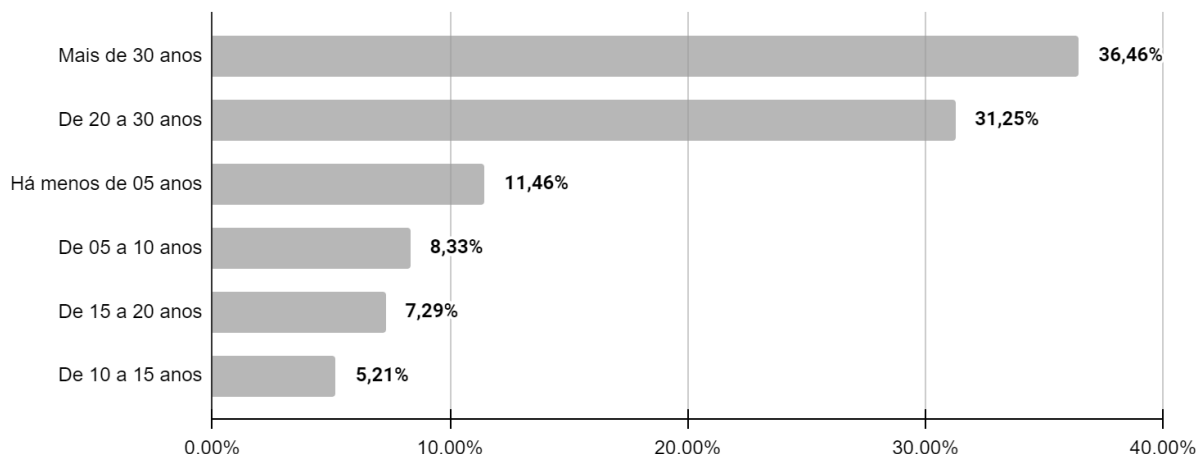
Elaboração dos autores.



1.2.6 Há quanto tempo mora em Angelina

Em relação ao tempo de residência dos respondentes em Angelina, a maior parte respondeu morar no município **há mais de 30 anos** (36,5%). Também foi representativo o período de residência de **20 a 30 anos**, com 31,3% das respostas.

Gráfico 06 - Tempo de residência em Angelina

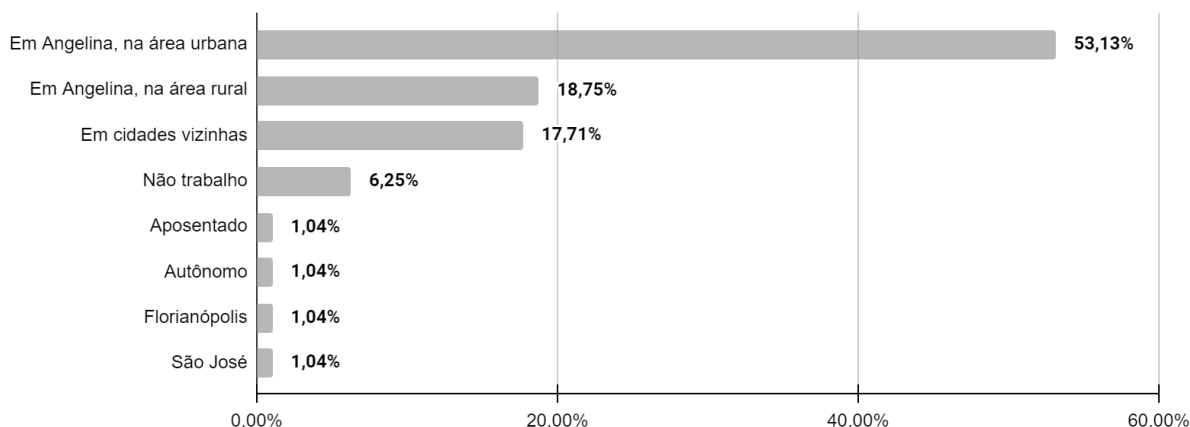


Elaboração dos autores.

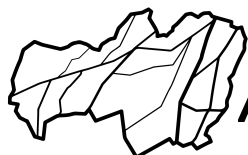
1.2.7 Local de Trabalho

Quanto ao local de trabalho, 53,1% informaram trabalhar na **área urbana de Angelina**; 18,8%, na **área rural de Angelina**; 17,7% **em municípios vizinhos**; 1% informou ser **aposentado**, e 1% informou ser **autônomo**. 6,25% informaram **não trabalhar**. Quanto às cidades que fazem parte da Grande Florianópolis - São José e Florianópolis - ambas absorvem 1% dos trabalhadores respondentes.

Gráfico 07 - Local de trabalho dos Respondentes



Elaboração dos autores.

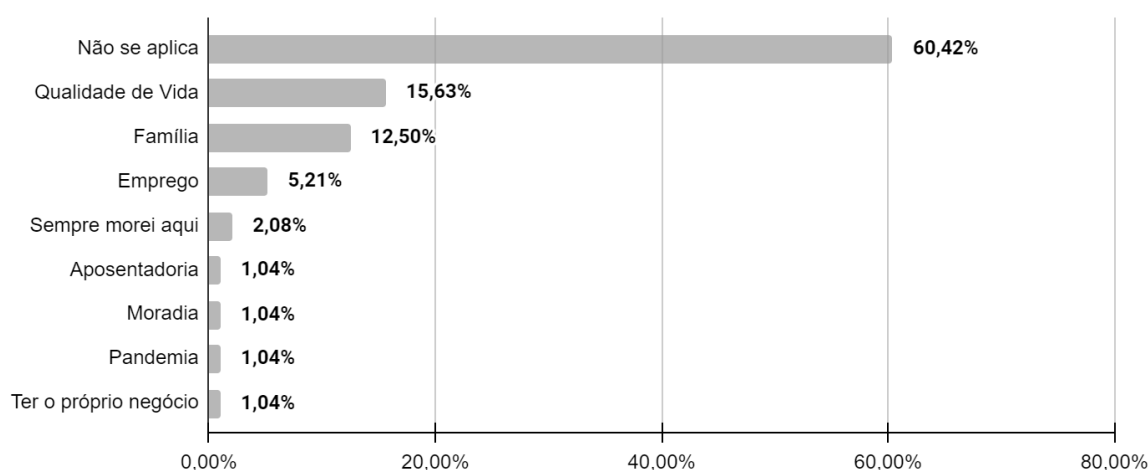


1.2.8 Motivo de mudança para Angelina

Quando questionados sobre o motivo da mudança para Angelina, mais da metade dos respondentes, 60,42%, informou que o questionamento **não se aplica** - acredita-se que os respondentes optaram por essa alternativa por considerarem que sempre residiram em Angelina, ainda que houvesse essa alternativa. Nos casos em que os respondentes moravam em outra cidade e se mudaram para Angelina, o principal motivo da mudança foi a busca por **qualidade de vida** com 15,63% das respostas; seguido de **questões familiares** com 12,5% das respostas. 5,21% se mudou para Angelina por questões relativas ao **emprego**. 2,08% dos respondentes informou que não houve mudança de cidade, isto é, o respondente sempre residiu em Angelina.

Em menores proporções, se constatou os seguintes motivos: aposentadoria, moradia, pandemia da COVID-19 e ter o próprio negócio, todas com 1,04% das respostas.

Gráfico 08 - Motivo de mudança para Angelina dos Respondentes

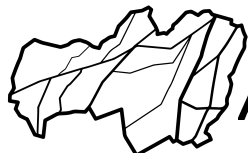


Elaboração dos autores.

1.2.9 Acesso a informações do Plano Diretor Participativo

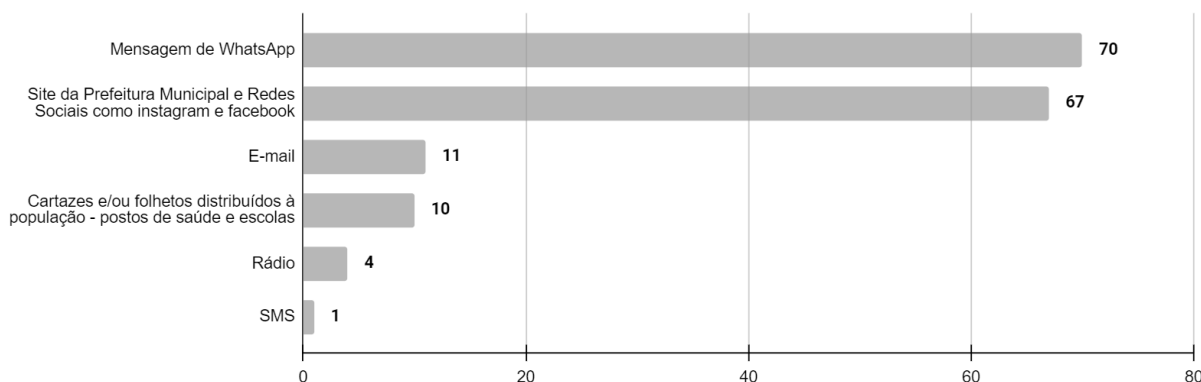
Por fim, para encerrar a seção do questionário acerca do perfil dos respondentes, se buscou levantar por quais meios de comunicação os respondentes preferem acessar as informações do processo de revisão do PDP de Angelina, o questionamento permitia que os respondentes optassem por até duas alternativas.

Como resposta, se obteve que os melhores meios de comunicação são preferencialmente mensagens por meio do aplicativo de smartphone **WhatsApp**, com 70 respostas; seguido pelo **site da Prefeitura e redes sociais**, como Instagram e Facebook com 67 respostas. A opção **E-mail** teve 11 respostas, e a opção **Cartazes e folhetos** distribuídos à



população em equipamentos públicos obteve 10 respostas. Em menor proporção a opção de propagandas em **Rádio** com 4 votos e **SMS** (serviço de mensagens curtas por celular) com apenas um voto.

Gráfico 09 - Preferência por acesso à informação dos Respondentes



Elaboração dos autores.

1.3 Análise da Cidade

Na segunda parte do questionário, se iniciava o levantamento acerca da realidade municipal, a fim de compreender a partir dos aspectos gerais (urbanos, econômicos, de mobilidade, de preservação ambiental e histórica, da distribuição dos principais equipamentos públicos) a visão dos respondentes acerca de Angelina.

1.3.1 Avaliação de Aspectos Culturais e de Preservação

Primeiro, se buscou analisar a situação do município em relação à promoção de cultura e à preservação histórica e ambiental. Para tanto, este tópico do questionário demandou a avaliação, por parte dos respondentes, dos temas 'Atividades culturais e de lazer', 'Preservação do Patrimônio Histórico' e 'Preservação dos rios, córregos e nascentes' em uma escala de 'Ótimo' a 'Muito ruim', havendo a possibilidade de responder 'Não sei/Não se aplica'.

A análise das respostas permitiu verificar a satisfação dos respondentes no que se refere aos itens avaliados, sobretudo a **preservação do patrimônio histórico** e a **preservação dos cursos d'água**, que obtiveram, respectivamente, 47 e 44 avaliações positivas.

As **atividades culturais de lazer** foram consideradas por 33 pessoas como 'boa ou muito boa', por 33 pessoas como 'Regular' e por '28' pessoas como 'Ruim' ou 'Muito Ruim', revelando uma similaridade entre os resultados para esse aspecto.

Os valores apresentados no gráfico se referem aos números absolutos de respostas obtidas em cada um dos itens.

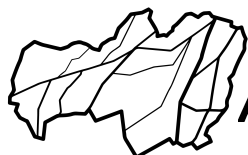
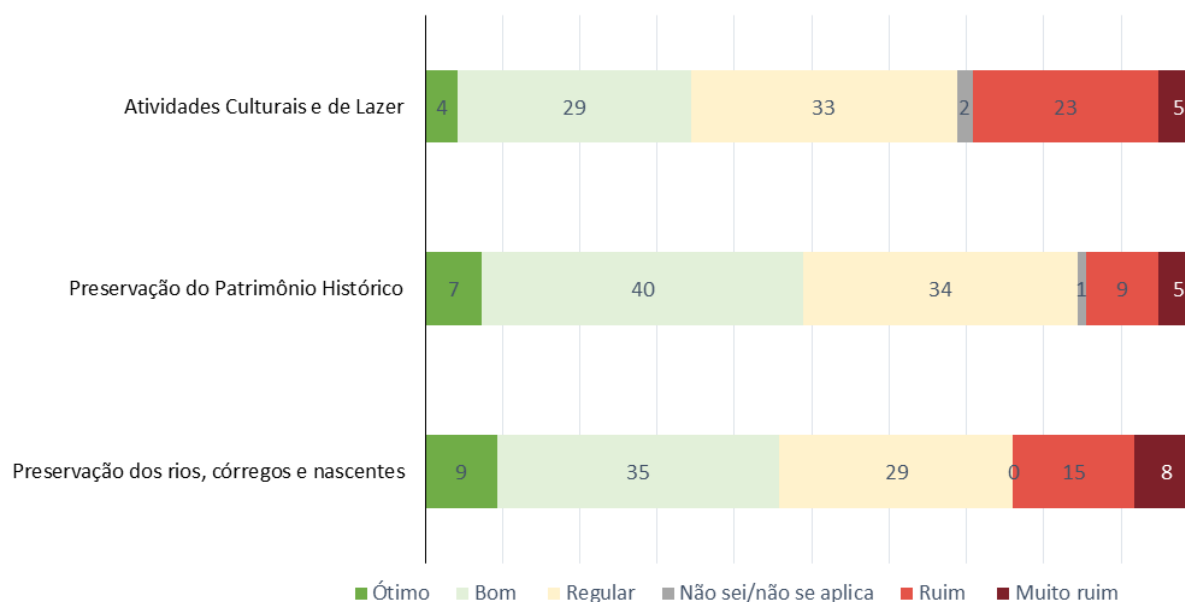


Gráfico 10 - Avaliação dos Respondentes quanto aos Aspectos Culturais e de Preservação



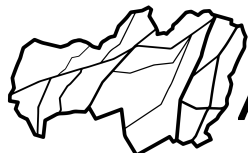
Elaboração dos autores.

1.3.1.1 Comentários Adicionais

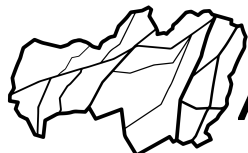
Além da avaliação objetiva dos aspectos, segundo a escala apresentada, se possibilitou aos respondentes a adição de comentários de forma discursiva. As considerações deixadas neste tópico do questionário são apresentadas a seguir. Quando um mesmo comentário continha diferentes tipos de Assunto Chave, eles foram divididos a fim de que fosse possível identificar as diferentes contribuições a avaliação do aspecto.

Tabela 01 - Comentários adicionais relativos à avaliação aspectos culturais e de preservação

nº	Descrição Literal	Assunto Chave
01	“Acho que tem coisas que não deveriam estar como patrimônio histórico, pois a manutenção não é por conta do poder público e também às liberação para que uma manutenção seja feita demora muito.”	Patrimônio Histórico Construído - Responsabilidade e Liberação para Manutenção
02	“Há algumas casas históricas no município, mas não há uma política de preservação, e deixar isso para ser resolvido na criação de um órgão de patrimônio não funciona, pois o município é muito pequeno para ter um especialista nessa área. Sugiro um encaminhamento para um estudo específico.”	Política de preservação municipal



03	“Quando a APP, o centro está em cima do rio, e há um histórico de enchentes e dragagem do rio. Como resolver esse ponto e não onerar mais ainda o poder público?”	<i>Questionamento:</i> Preservação de faixa de APP na área central
04	“Deveríamos ter um incentivo maior para a preservação e manutenção de nossas culturas locais vindas de nossos antepassados, que muitas vezes nos tempos atuais a nova geração não tem mais conhecimento devido à incorporação de outras culturas vindas de outras localidades.”	Política de preservação e manutenção da cultura local
05	“Saneamento básico está péssimo, residências sem fossa lançando dejetos nos rios e baixadas, na maioria que tem fossa é irregular, não possui filtros adequados.”	Saneamento básico - Esgoto
06	“Sinto que Angelina não promove seus patrimônios históricos, não existe uma informação acessível sobre a história de Angelina e destes lugares, algo acessível.”	Política de preservação e informações históricas acessíveis
07	“Infelizmente no esporte é igual, só quem está na praça consegue praticar algum esporte. E o que há no interior é destinado a homens, inclusive Angelina é um município em que o machismo impera.”	Áreas para prática de esporte na área urbana e rural
08	“Na preservação de rios, nunca vi nenhuma ação, nada que forneça aos moradores do interior uma fossa séptica, por exemplo.”	Preservação de corpos d’água - Saneamento básico (esgoto)
09	“Acredito que há muito a se desenvolver na parte cultural e principalmente na parte de lazer. Não existem muitas opções, principalmente para os jovens.”	Política de valorização cultural e incentivo ao lazer
10	“Estão acabando com os rios e com as barragem.”	Política de preservação ambiental em corpos d’água
11	“Fiscalizar desmatamento próximo às nascentes.”	Política de preservação ambiental em corpos d’água
12	“Por que a IV linha não consegue energia, nem a regularização via Reurb?”	Irregularidade Fundiária e Abastecimento de Energia Elétrica
13	“Conscientizar a população a não jogar o lixo. Pois temos coleta seletiva. E multar quem jogar. Implementar limpeza de beiras de rios, assim como já teve a cooperativa de veneno para borrachudos, incentivo e instruções para construção de fonte de água artesanais comunitário nas localidades que não tem distribuição de água, preservação dos córregos com limpezas trimestral.”	Preservação dos corpos d’água. Conscientização sobre o lixo



13	“Angelina no meu ponto de vista o único lazer que é explorado é o futebol.”	Incentivo às atividades de lazer
14	“Não vejo incentivo a patrimônio histórico, inclusive falta de informação para preservação de tais.”	Política de preservação e informações históricas acessíveis

Elaboração dos autores.

1.3.2 Distribuição de Serviços Públicos

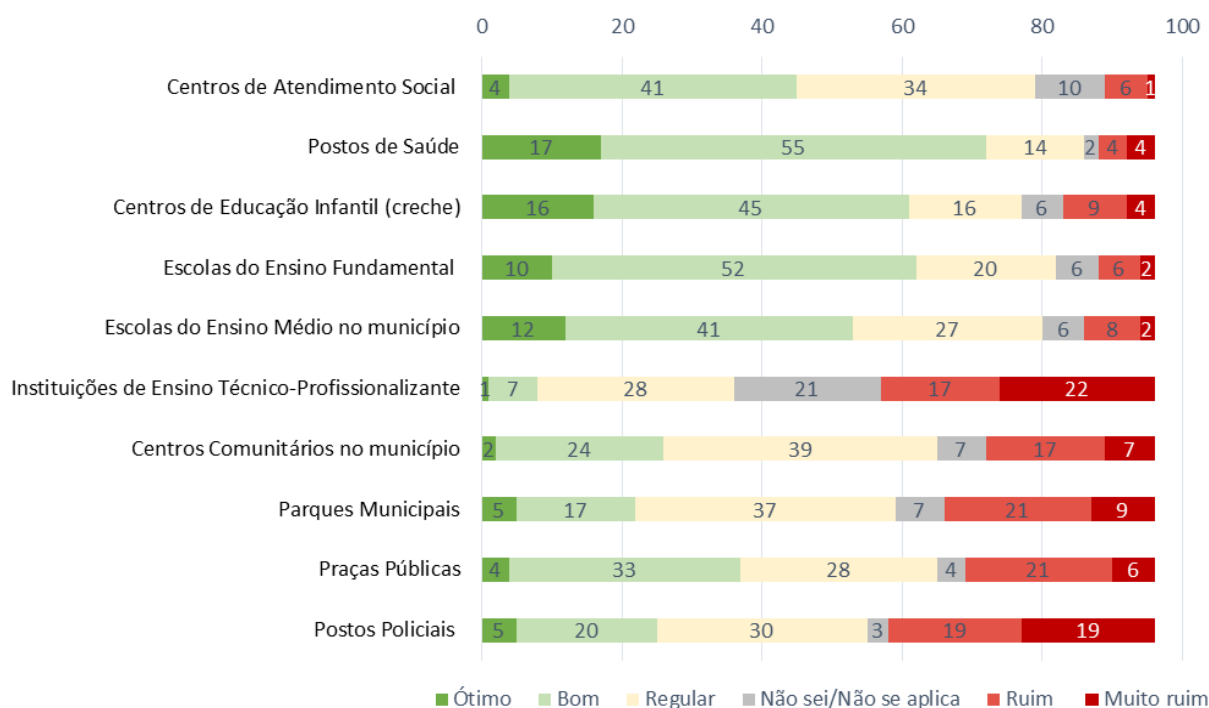
Da mesma forma, se buscou analisar a distribuição de serviços públicos no município por meio da avaliação do conjunto de serviços, em uma escala em que os extremos vão de ‘Ótimo’ a ‘Muito ruim’, havendo a possibilidade de se responder ‘Não sei/Não se aplica’.

A análise das respostas permitiu verificar a fragilidade na distribuição e existência de instituições de **ensino técnico-profissionalizante** e de **postos policiais** no município, com 22 pessoas e 19 pessoas, respectivamente, considerando como ‘Muito ruim’ e ‘Ruim’, além disso, 21 pessoas selecionaram a opção ‘Não sei/Não se aplica’ - considerando a inexistência dos equipamentos do município. Por outro lado, outros equipamentos educacionais, como **centros de educação infantil**, escolas de **ensino fundamental** e de **ensino médio**, tiveram sua distribuição majoritariamente avaliada como positiva (‘Muito boa’ e ‘Boa’).

Equipamentos de saúde, como **postos de saúde** e **centros de atendimento social** tiveram sua distribuição avaliada, majoritariamente, de boa a regular. Apesar da distribuição de equipamentos comunitários e de lazer, como **centros comunitários**, **parques municipais** e **praças públicas**, também ter sido avaliada majoritariamente de ‘Boa’ a ‘Regular’, a avaliação da sua distribuição de ‘Ruim’ a ‘Muito ruim’ foi mais expressiva que quando comparada aos demais equipamentos citados.

Os valores apresentados no gráfico se referem aos números absolutos de respostas obtidas em cada um dos itens.

Gráfico 11 - Avaliação dos Respondentes quanto a Distribuição dos Serviços Públicos



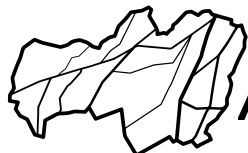
Elaboração dos autores.

1.3.2.1 Comentários Adicionais

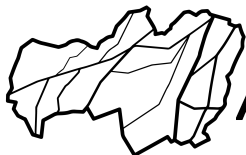
Além da avaliação objetiva dos aspectos segundo a escala apresentada, se possibilitou aos respondentes a adição de comentários de forma discursiva. As considerações deixadas neste tópico do questionário são apresentadas a seguir.

Tabela 02 - Comentários adicionais quanto distribuição dos serviços públicos

nº	Descrição Literal	Assunto Chave
01	“Necessidade de maior número de efetivos na segurança pública.”	Segurança Pública
02	“Precisamos de uma creche com período integral para as nossas crianças e também atividades extracurriculares como futebol, música, artes marciais e boletão para as crianças mais velhas.”	Creche e atividades extracurriculares para crianças
03	“Sugestão área de lazer: quadra de esportes.”	Quadra de Esportes
04	“Creche eu acho mal localizada e muito próxima a geral, proporcionando perigo às crianças e pais.”	Localização das creche



05	<p>“Aqui são vários pontos a serem abordados no meu ponto de vista que devem ser melhorados. Quanto à educação no segundo semestre temos a falta de muitos professores na escola localizada no centro do município. E ainda mais alunos desmotivados por seus professores pois alguns dão atividades e saem da sala deixando os alunos sozinhos no ambiente. Ainda no ensino no começo do ano não tivemos acesso ao plano de ensino de cada disciplina para o referente ano letivo, não sabendo assim se a meta será cumprida ou não. Por exemplo, um professor de química para o ensino médio não tem desde metade do ano como esses alunos dos anos finais vão prestar um vestibular ou algum tipo de concurso público. Claro a não ser que faça um curso particular que este não tem nenhum disponível no município. Este é apenas um exemplo dentre os demais, apenas sabemos no começo do ano qual vai ser o último dia de aula do ano letivo. E quando vai ser repostas as horas aulas para essas inúmeras faltas não só de química, mas história, português...”</p>	Educação
06	<p>“Quanto à segurança nossa localidade tem uma rede social de vizinhos mas muitas vezes ou todas as vezes que comunicamos algum fato suspeito na região ficamos sem o Amparo da polícia pois esta diz que tem que fazer um boletim de ocorrência e este boletim de ocorrência tem que ser feito através de uma ligação telefônica de telefone fixo que não está disponível em nosso bairro. Assim fica muito difícil.”</p>	Segurança
07	<p>“Falta de incentivo para instalação de indústrias como: isenção de impostos e outros.”</p>	Indústria e isenção tributária
08	<p>“Infelizmente nossas crianças estão desprotegidas. Falta uma atuação intensiva do conselho tutelar, de casa em casa, para ver como as crianças vivem.”</p>	Atuação conselho tutelar
09	<p>“Sobre saúde, triste ver que demora-se para conseguir uma consulta nos postinhos, em Betânia demora 20 dias.”</p>	Atendimento médico
10	<p>“Opções acima são muito centralizadas, prejudicando os moradores do interior.”</p>	Distribuição de serviços diferentes em área urbana e rural



11	“Existe somente um Centro Comunitário no município, onde a maioria dos serviços prestados é somente de Angelina. Não se amplifica projetos para melhoria da urbanização nos distritos, polarizando e beneficiando os serviços somente a população Central. Na colocação exposta, abreviando que um dos maiores problemas é o deslocamento das áreas mais afastadas (rural), devido a grande expansão territorial, dificultando acesso rápido, fácil e eficaz de alguns serviços básicos. Ex: Farmácia, atendimento SAMU, Agropecuária, Transporte Coletivo, Espaços diferenciados de Lazer, Correio, Comércio...muitos desses serviços deixam de ser ampliados devido a falta de Rede Telefônica ou incentivo de empreendedorismo local.”	Dispersão urbana e acesso a serviços
11	“Referente a postos policiais, até acontecer uma ocorrência devido a extensão territorial fica difícil o deslocamento. O centro de Angelina possui infraestrutura, mas as comunidades não.”	Segurança

Elaboração dos autores.

1.3.3 Economia Local

Na sequência, buscou-se analisar aspectos relativos à economia de Angelina. Para tanto, se demandou a avaliação na escala de ‘Ótimo’ a ‘Muito ruim’ da distribuição de emprego, tanto nas áreas urbanas como nas rurais; da promoção do turismo; e do crescimento econômico do município. Também havia a possibilidade de se responder ‘Não sei/Não se aplica’.

A análise das respostas permitiu verificar que, majoritariamente, os respondentes consideram como 'regular' os **aspectos econômicos** apresentados.

Cumpram ressaltar que se sobressai a avaliação negativa (ruim e muito ruim) sobre as positivas (bom e muito bom) no que se refere aos **empregos nas áreas rurais, promoção do turismo e crescimento econômico**.

Os valores apresentados no gráfico se referem aos números absolutos de respostas obtidas em cada um dos itens.

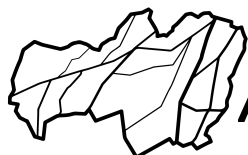
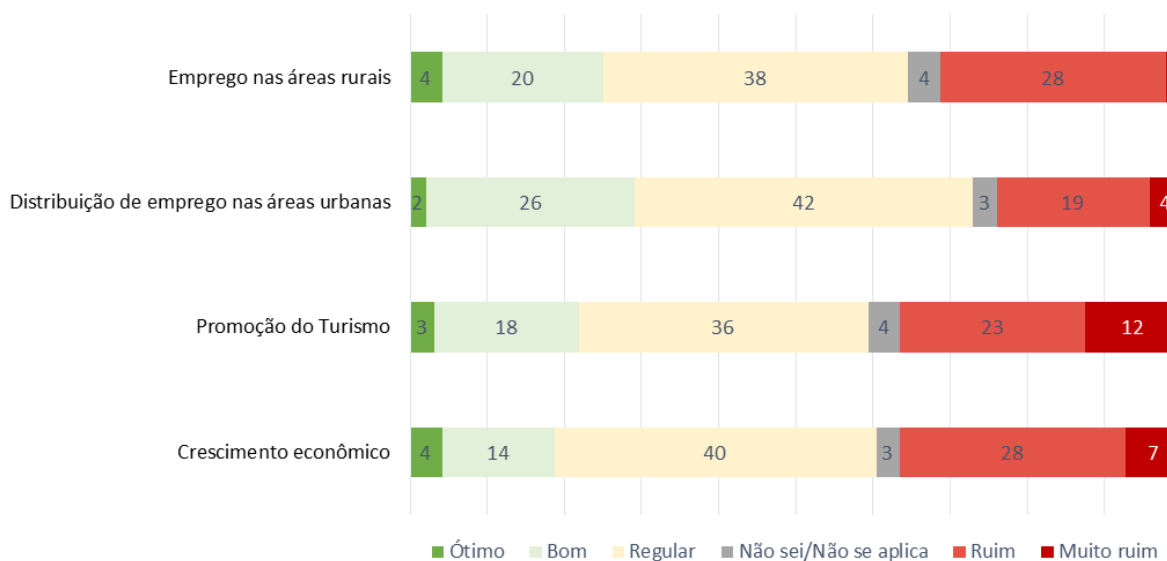


Gráfico 12 - Avaliação dos Respondentes quanto a Economia Local



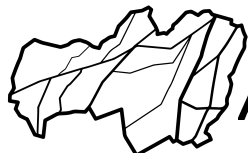
Elaboração dos autores.

1.3.3.1 Comentários Adicionais

Além da avaliação objetiva dos aspectos, segundo a escala apresentada, se possibilitou aos respondentes a adição de comentários de forma discursiva. As considerações deixadas neste tópico do questionário são apresentadas a seguir.

Tabela 03 - Comentários adicionais quanto a Economia Local

nº	Descrição Literal	Assunto Chave
01	“Emprego tem, o que não temos é mão de obra qualificada, por falta de opções de estudo e/ou locomoção para o estudo”	Emprego, qualificação profissional e mobilidade
02	“O turismo poderá ser mais explorado se usando dos recursos naturais, para isso precisa fazer alguns investimentos por exemplo na barragem, fazer lanchonete com banheiros, seria uma opção!”	Turismo
03	“Quanto ao nosso turismo poderia ser bem mais divulgado e aproveitado pois temos muitas casas antigas no interior do município que sua história poderia ser contada, isso traria um enriquecimento do nosso turismo com mais opções não somente a gruta.”	Turismo e patrimônio histórico

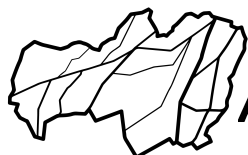


04	“Mesmo sendo a minha avaliação ótima para o desempenho de emprego na área rural, poderia ser melhor caso nossas estradas tivesse melhores condições para o tráfego de máquinas e caminhões pesados pois muitas vezes não tem condições adequadas de tráfego e o valor final do produto fica muito caro tanto para a venda de nossos produtos cultivados quanto para o abastecimento de rações adubos e fertilizantes. Tendo em vista que a prefeitura disponibiliza máquinas e implementos agrícolas para ajuda das famílias rurais isso é muito bom. O poder público poderia ajudar para baratear disponibilizando uma central de distribuição para rações, adubos e fertilizantes.”	Transporte, mobilidade e logística
05	“Cobrar dos Governos Estadual e Federal melhorias de acesso pra escoar produções e trazer matéria prima que será necessário para produção, caso empresas tenha interesse se instalar.”	Logística, transporte e mobilidade
06	“Infelizmente Angelina não possui vagas de empregos qualificadas, a não ser ser funcionário público. Isso faz com que quem estude não retorne. Além dos empregos pagarem pouco.”	Emprego
07	“Deve-se considerar a disponibilidade de empregos, principalmente em casos mais especializados. É inquestionável o êxodo rural que ocorre no município, e pouco se trata sobre. Nota-se muitos investimentos e buscas em atividades para idosos, e raríssimos para os jovens. Que necessitam sair do município para estudar e trabalhar em sua área profissional.”	Emprego
08	“Quanto ao crescimento econômico acho ruim pois não facilita a regularização que os moradores solicitam, isso impede o crescimento da cidade.”	Economia e irregularidade
09	“Muita burocracia em ritos desnecessários e falta de explicações ao contribuinte com relação a suas atividades estão afastando empresas de baixo risco de médio e pequeno porte da nossa cidade.”	Ritos burocráticos
10	“Devemos olhar as cidades vizinhas como exploram o turismo ou incentivo.”	Turismo

Elaboração dos autores.

1.3.4 Aspectos Urbanos

Acerca das áreas urbanas de Angelina, se buscou levantar a situação de alguns



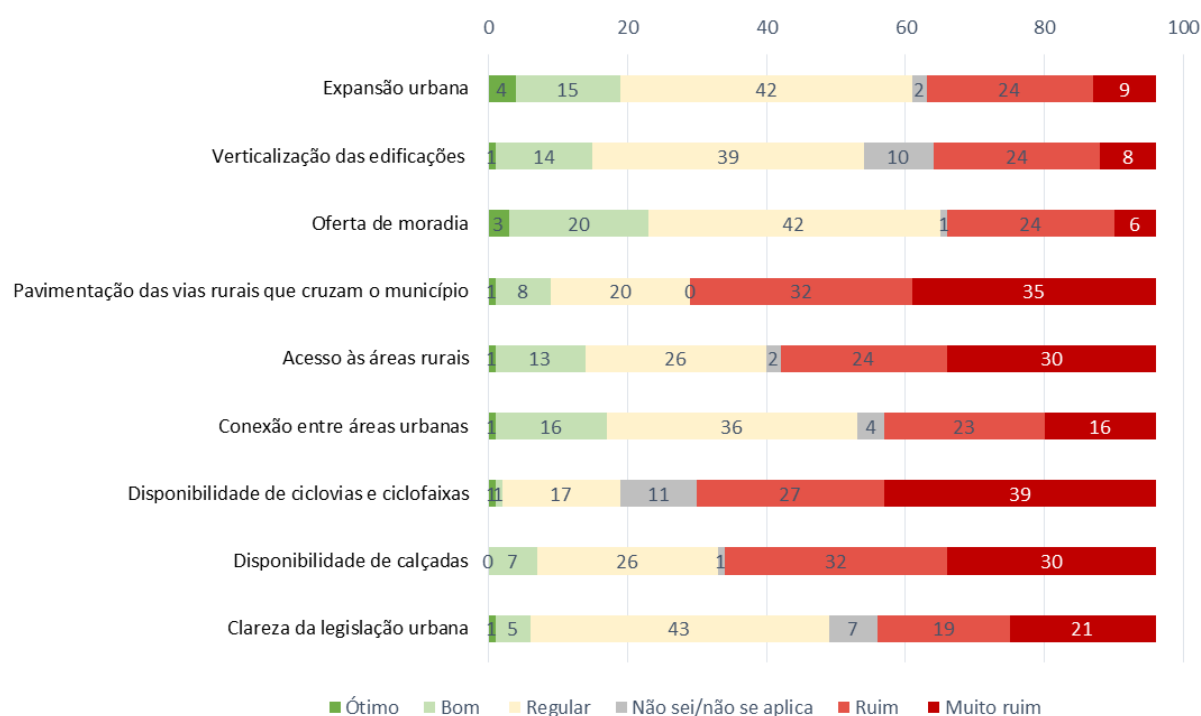
aspectos por meio de uma avaliação com escala de 'Ótimo' a 'Muito ruim', havendo a possibilidade de se responder 'Não sei/Não se aplica'

A análise das respostas permitiu verificar a insatisfação dos respondentes com os aspectos relacionados à **mobilidade urbana** e sua **infraestrutura**. Avaliaram como ruim ou muito ruim 67 respostas negativas para a **pavimentação das vias rurais** que cruzam o município, 66 respostas negativas a **disponibilidade de ciclovias e ciclofaixas** e 62 respostas negativas a disponibilidade de calçadas e o acesso às áreas rurais.

Respostas majoritárias à opção 'Regular' foram dispendidas a **expansão urbana**, **verticalização das edificações**, **oferta de moradia** e **clareza da legislação urbana**. É importante destacar a ínfima recorrência de votos 'Ótimo' para o conjunto de aspectos urbanos levantados em detrimento da ocorrência de 'Muito Ruim'.

Os valores apresentados no gráfico se referem aos números absolutos de respostas obtidas em cada um dos itens.

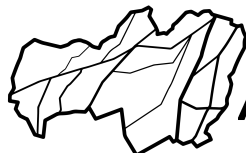
Gráfico 13 - Avaliação dos respondentes quanto aos Aspectos Urbanos



Elaboração dos autores.

1.3.4.1 Comentários Adicionais

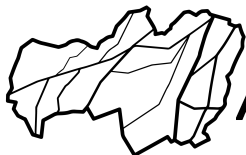
Além da avaliação objetiva dos aspectos, segundo a escala apresentada, se possibilitou aos respondentes a adição de comentários de forma discursiva. As considerações



deixadas neste tópico do questionário são apresentadas a seguir.

Tabela 04 - Comentários adicionais quanto a Aspectos Urbanos

nº	Descrição Literal	Assunto Chave
01	“Tem pedidos de expansão de perímetro urbano que duram mais de 8 anos e ainda não foi resolvido. A situação da linha dos Chaves é uma delas e tem todas as características para a expansão do perímetro urbano”	Expansão urbana
02	“Maquinário e funcionários na estrada e não arrumam nada só anda pra um lado e outro.”	Estradas
03	“As calçadas quase não existem, as estradas rurais precisam de alargamento, exemplo a rua que liga o Alto Garcia ao bairro Palheiros, entre outras estradas que conheço.”	Calçadas, estradas e mobilidade
04	“Bom neste ponto temos muito a melhorar em todos os aspectos.”	Geral
05	“Tendo como comparação nossos municípios vizinhos, a nossa Angelina parou no tempo. Todos os municípios ao redor fizeram no mínimo algum tipo de pavimentação asfáltica.”	Asfalto
06	“É uma vergonha quando saímos do nosso município e andamos no território do município de Antônio Carlos, Rancho Queimado, Major Gercino, São Pedro de Alcântara.”	-
07	“Ando frequentemente nas estradas pois tenho que levar meus pais e sogros para consultas médicas de melhor qualidade nos municípios que têm melhor estrutura médica. Por isso, posso afirmar que as estradas dos municípios vizinhos tem 100% de melhorias anualmente quanto a nossa sequer teve uma pavimentação asfáltica nesses 10 últimos anos que moro aqui. Tendo em vista que o tráfego de caminhões de carga estraga muito os calçamentos e todo mês frequentemente tem que ter manutenção. Esse aspecto deveria ser muito bem repensado e avaliado financeiramente. Na minha região todo final de semana temos a visita de pessoas de municípios vizinhos da grande Florianópolis que frequentemente praticam o esporte de ciclismo aos finais de semana e feriados, ocasionando uma preocupação para quem transita no local pois estes não tem nenhum tipo de conhecimento do trânsito e muitas vezes a vida deles é a vida de quem transita no local.”	Estradas



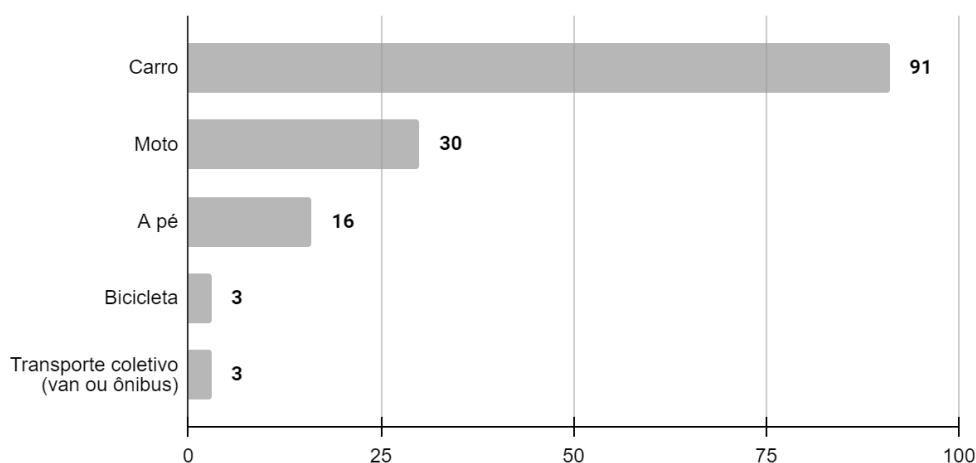
08	“Não tem Leis claras sobre esse assunto, falta de Profissionais para atuar nesta Área.”	Legislação urbanística
09	“Deveria estar no site na primeira página o plano diretor.”	Comunicação
10	“A legislação municipal com relação às construções atualmente tem dúvida interpretação, o que causa confusão e acaba indisponibilizando novos projetos e construções.”	Legislação urbanística
11	“Não existem calçadas e nem espaço para andar no perímetro do Asfalto de Coqueiros, um descaso com a população que precisa de segurança para lazer de caminhadas ou até necessidades de locomoção de ciclovias.”	Mobilidade e lazer

Elaboração dos autores.

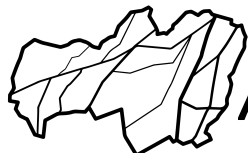
1.3.5 Meio de Locomoção na cidade

Acerca dos principais meios de locomoção na cidade, os respondentes podiam selecionar até 2 das 5 opções apresentadas. 91 respostas indicaram usar **carro** para se locomover, o que corresponde a 94,8% das respostas; 30 respostas indicaram o uso de **moto** (31,3% das respostas); 16 respostas indicaram a locomoção **a pé** (16,7% das respostas); 3 pessoas indicaram usar **bicicleta**, e 3 pessoas **transporte coletivo** (3,1% das respostas cada).

Gráfico 14 - Meio de locomoção dos respondentes



Elaboração dos autores.



1.3.6 Áreas de preservação ambiental

Na sequência, se buscou levantar, segundo a opinião dos respondentes, se existem áreas do município que deveriam ter sua preservação ambiental resguardada por lei e, em caso afirmativo, indicar quais. Foram obtidas 40 respostas, a maior parte aponta a proteção dos **rios e morros**, citando as **encostas de rios, nascentes e matas**. Para além das colocações gerais, algumas localidades foram citadas, são elas:

Tabela 05 - Comentários adicionais quanto às Áreas Preservação Ambiental

nº	Localidade	Bairro/Referência	Repetição
01	Cachoeira do Mirante	SC 108	3
02	Rio engano	Área Territorial de Garcia	1
03	Em torno da Barragem do Garcia	Área Territorial de Garcia	1
04	A barragem	Área Territorial de Garcia	1
05	A gruta	Área Territorial do Centro	1
06	Áreas de morro	-	1
07	A cachoeira na rodovia que vem para Angelina, próximo à divisa com Rancho Queimado	SC 108	1
08	Rio Mundeus	-	2
09	Cachoeira no bairro Canudos	Área Territorial do Centro	1
10	Cachoeira e Salto na entrada do município Rio das Antas, Rua São Francisco, Bairro Centro	Área Territorial do Centro	1

Elaboração dos autores.

1.3.7 Áreas de preservação histórica/cultural

Como no tópico anterior, se buscou levantar também, segundo a opinião dos respondentes, se existem áreas do município que deveriam ter sua preservação histórico/cultural resguardada por lei e, se em caso afirmativo, que se descrevesse quais. As considerações deixadas neste tópico do questionário são apresentadas na tabela a seguir de forma resumida.

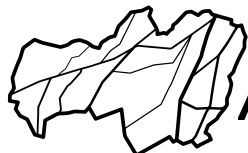


Tabela 06 - Comentários adicionais quanto às Áreas Preservação Histórico Cultural

nº	Localidade	Bairro/Referência	Repetição
01	Igreja Católica Matriz	Área Territorial do Centro	5
02	Gruta	Área Territorial do Centro	2
03	Colégio Nossa Senhora	Área Territorial do Centro	1
04	Convento das Irmãs Franciscanas	Área Territorial do Centro	5
05	Casa antiga da família Schappo	Área Territorial Garcia	3
06	Casa da Dona Cida e Lucas Alves	Betânia / AT Centro	1
07	Casarões inseridos no levantamento do IPHAN	Distribuição por todo município	1
08	Santuário de Angelina	Área Territorial do Centro	1
09	A casa do Seu Heitor, na rua São Francisco de Assis próximo a Vô Amandio	Área Territorial do Centro	1
10	Centro de Barra Clara	Área Territorial de Barra Clara	1
11	Engenho de farinha	Área Territorial Garcia	1
12	Antigas escolas municipais	Distribuição por todo município	1

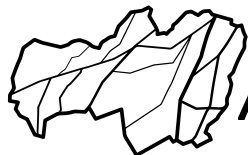
Elaboração dos autores.

1.3.8 Áreas precárias

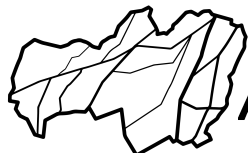
Objetivando o levantamento da precariedade urbanística e habitacional de Angelina, aos respondentes foi questionado qual seria, na opinião de cada um, a área mais precária do município. As considerações deixadas neste tópico do questionário são apresentadas na tabela a seguir.

Tabela 07- Comentários adicionais quanto às Áreas Precárias

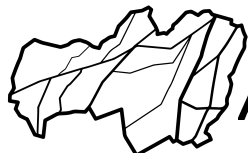
nº	Respostas	Dimensão/Localidade
01	"Beira Rio"	-
02	"Todas as áreas mais de interior, estradas então ruim além de pontes estreitas pra passagem de caminhão."	Estradas / Interior



03	“Eu confesso que não conheço nem o começo de Angelina, vivo mais na praça. Mas de maneira geral as estradas, até mesmo do Centro, já deviam ser asfalto.”	Estradas / Município todo
04	“O calçamento do centro da cidade.”	Estrada / Centro
05	“A parte mais precária do município são as estradas de barro. Inviável! Por mais que se tente, o município jamais crescerá enquanto tiver apenas 5% de suas ruas pavimentadas com lajotas.”	Estrada / Município todo
06	“Estradas em geral.”	Estrada / Município todo
07	“Quarta Linha - Local onde se instalou loteamento clandestino, sendo que persiste a compra e venda mesmo com área embargada.”	Irregularidade Fundiária / IV Linha
08	“As Estradas, porque estão quase sempre em um estado péssimo de se transitar, causando assim muitos transtornos e gastos com relação ao concerto do veículo de locomoção de nos moradores.”	Estrada / Município todo
09	“A estrada geral do centro ao Garcia.”	Estrada / Centro de Garcia
10	“Acredito que hoje é a Linha dos Chaves, pois está em uma transição rural-urbana.”	Linha dos Chaves
11	“Linha dos Chaves com um potencial tão grande, e mal aproveitado.”	Linha dos Chaves
12	“Comunidade do Rio veado e entornos do Rio Novo, estão carentes em vários setores, desde acesso, educação, cultura...”	Acesso a serviços / Rio Veado
13	“Em infraestrutura o próprio centro da cidade. Calçamento péssimo, há poucas opções de lazer e entretenimento.”	Infraestrutura e Lazer / Centro
14	“Rio Verde, estradas.”	Estradas / Rio Verde
15	“Uma vez por semana vou para a localidade da fartura e esta localidade merece uma atenção especial pois daquela área vem muitos caminhões que abastecem o CEASA de Florianópolis suas estradas são estreitas e muito acidentadas sem contar a péssima manutenção. O município de Angelina deveria ter uma melhor qualidade no acesso à grande Florianópolis pelo município de Antônio Carlos e São Pedro de Alcântara sem contar também a estrada que liga major Gercino Angelina Rancho Queimado esta poderia ser muito mais explorada e trazer um poder aquisitivo para região de Garcia e morro mineiro uma vez que o movimento de cargas vindo da Serra para o porto de Navegantes passaria por ali.”	Estradas municipais e Mobilidade intermunicipal / Fartura
16	“Todos os distridos. Lazer familiar, segurança e demais condições mínimas ao cidadão.”	Lazer e Segurança / Município todo
17	“As PCHs em todo o território do Município, e retirada de mata	Degradação Ambiental /



	nativa clandestina,”	Município todo
18	“A Mata nos morros ao redor do Centro estão sendo destruídos. Precisamos para isso. Saneamento público é urgente. E também pavimentação.”	Degradação ambiental, Saneamento, Pavimentação / Centro e Município todo
19	“Rio Novo, pela distância da sede.”	Geral / Rio Novo
20	“Alto mato grosso, Fartura. Muita mercadoria sai dessas areas e a condição das estradas é precária, passa apenas um caminhão por vez. Além disso a instrução de ensino e saúde nessas areas é remota.”	Estradas municipais, equipamentos de educação e saúde / Alto Mato Grosso e Fartura - AT Barra Clara e AT Garcia
21	“Estradas”	Estradas
22	“A rua em que estão fazendo a usina hidrelétrica no alto Garcia sempre alaga com qualquer chuvinha.”	Alagamento / Alto Garcia
23	“Área? Rural ou urbana? Área da saúde, da educação ... ficou aberta esta questão.... Mas vou responder pelo que entendi.... Área urbana.... precária devido não ter tratamento de esgoto....principalmente no centro... digo porque na Área rural por ser menos concentrado os dejetos a natureza ainda faz seu papel quando o homem não o faz corretamente--- me refiro ao destino do esgoto-lixo...”	Saneamento básico - esgoto e gestão de resíduos / Área Urbana
24	“No Garcia , estrada esburacada,, que corta o município , e sem linhas de onibus”	Estradas e Mobilidade Urbana / Garcia
25	“Falta de saneamento básico”	Saneamento Básico / Município todo
26	“Não conheço todos os bairros, mas quanto mais para o interior, percebemos que são as áreas mais precárias.”	Áreas rurais
27	“Vou citar todas as estradas de chão do município pois a principal atividade econômica é a agricultura, e com estradas melhores todos os agricultores conseguiriam transitar com mais facilidade, junto a isso fortaleceria ainda mais o comércio local, pois muitas vezes acabam indo para outras cidades pois o acesso é mais fácil.”	Estradas, mobilidade / Áreas rurais
28	“Rio verde, aparentemente essa localidade nem parece pertencer a Angelina”	Rio Verde
29	“todos os bairros do interior”	Áreas rurais
30	“Garcia coqueiros”	Garcia e Coqueiros
31	“A estrada geral sem cuidado nenhum um verdadeiro descanso com as pessoas”	Estradas / Município todo



32	“IV linha. Legalização dos imóveis”	Irregularidade fundiária / IV Linha
33	“Área mais precária seriam as estradas de um modo geral.”	Estradas / Município todo
34	“Não saberia responder exato. Mais está bem precário os acessos aos municípios de Major Gercino e São Pedro de Alcântara”	Estradas
35	“Turismo, lazer, estradas, educação, saúde”	Turismo, lazer, estradas, educação e saúde

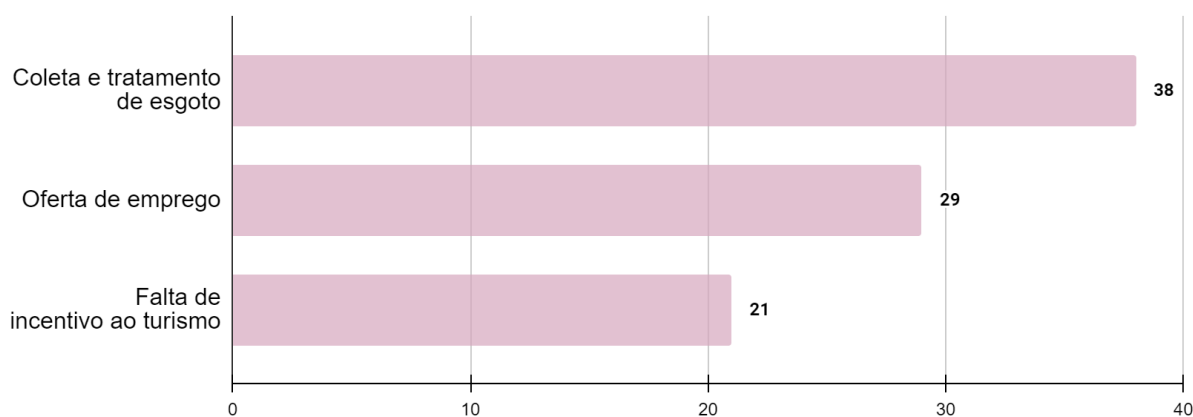
Elaboração dos autores.

1.3.9 Três principais problemas de Angelina

A fim de compreender de forma objetiva quais são os principais problemas do município, se apresentou neste tópico uma lista de aspectos, a partir da qual os 96 respondentes do questionário podiam selecionar até 3 opções.

Os 3 principais aspectos que receberam mais votos são: **coleta e tratamento de esgoto** com 38 votos; na sequência **oferta de emprego** com 29 votos; e o terceiro mais votado é a **falta de incentivo ao turismo** com 21 votos.

Gráfico 15 - Três Principais Problemas elencados pelos respondentes



Elaboração dos autores.

Na Tabela 08 é possível verificar os demais votos para os outros aspectos elencados pelos respondentes.

Tabela 08 - Problemas elencados pelos respondentes

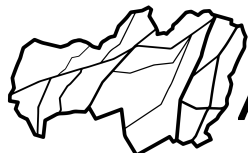
nº	Principais Problemas	Qnt. Respostas	Porcentagem em
01	Coleta e tratamento de esgoto	38	13,62%



02	Oferta de emprego	29	10,39%
03	Falta de incentivo ao turismo	21	7,53%
04	Ausência de ciclovias e ciclofaixas	19	6,81%
05	Calçadas	18	6,45%
06	Conexão entre as vias	16	5,73%
07	Falta de clareza da legislação urbana	14	5,02%
08	Transporte público	13	4,66%
09	Complexidade e/ou lentidão no processo de licenciamento e aprovação de projetos	11	3,94%
10	Degradação ambiental	11	3,94%
11	Distribuição de espaços públicos de lazer	11	3,94%
12	Distribuição dos serviços de saúde	11	3,94%
13	Distribuição de instituições de ensino	11	3,94%
14	Crescimento desordenado	9	3,23%
15	Oportunidade de negócios	8	2,87%
16	Alagamentos/enxurradas e inundações	6	2,15%
17	Acesso à moradia	5	1,79%
18	Ocupações irregulares	5	1,79%
19	Distribuição de serviço e comércio	4	1,43%
20	Ocupações irregulares em área de preservação permanente	4	1,43%
21	Trânsito	4	1,43%
22	Distribuição de água	2	0,72%
23	Distribuição de equipamentos comunitários/culturais	2	0,72%
24	Limpeza urbana	2	0,72%
25	Ausência de arborização urbana	1	0,36%
26	Segurança	1	0,36%
27	Falta de compromisso da prefeitura na regularização das áreas irregulares	1	0,36%
28	Desassistência aos jovens	1	0,36%
29	Estradas rurais	1	0,36%
total		279	100%

Elaboração dos autores.



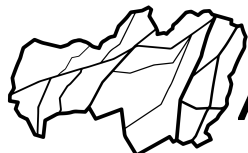


1.3.9.1 Comentários adicionais

Além do levantamento dos principais problemas do município, foi possibilitado aos respondentes a adição de comentários de forma discursiva. As considerações deixadas neste tópico do questionário são apresentadas a seguir.

Tabela 09 - Comentários adicionais quanto os problemas

nº	Descrição Literal	Assunto Chave
01	“Falta de transporte público para Florianópolis e região.”	Transporte público metropolitano
02	“A inexistência de transporte público sem dúvida é o principal problema bem como a falta de oportunidade de emprego e a falta de incentivo ao agricultor para evitar o êxodo rural.”	Transporte público
03	“Em relação ao crescimento desordenado é devido a falta do poder público achar soluções para fazer que o crescimento seja de forma ordenada.”	Ordenação territorial
	“E as creches, logo, logo estará cheia, precisa ser ampliado, para mais vagas”	Creches
04	“Estradas ruins.”	Estradas
05	“Angelina precisa de uma via de transporte público ou então pelo menos até o rancho queimado para que se pegue o transporte até os outros municípios maiores.”	Transporte público metropolitano
06	“Pouco incentivo a novos negócios. Angelina para crescer precisa facilitar o acesso de empresas. As empresas trazem pessoas, pessoas trazem casas, pessoas e casas trazem mais comércios e a consequência é o crescimento populacional e comercial.”	Empresa, comércio e aumento populacional
07	“Os municípios pequenos sofrem por não aplicarem seu plano diretor e não terem técnicos de carteira. Cada gestão tem um engenheiro, e não há continuidade na aplicação correta da legislação. Os municípios pequenos algumas vezes também resolvem seus problemas conversando com o prefeito ou vereador, independente do que está na lei. Isso deve ser mudado, as pessoas precisam participar da elaboração das leis e cumpri-las.”	Gestão e administração pública
08	“Faltou colocar a opção de placas nas estradas rurais que são muito importantes!”	Sinalização de estradas



09	“Além dessas opções deveríamos ter também uma disponibilidade de cursos profissionalizantes ou até mesmo uma faculdade para que nossos produtores rurais consigam produzir produtos com mais qualidade e agregada e não vendê-los para atravessadores que por sua vez recebem a maior parte ou fatia dos lucros.”	Cursos profissionalizantes e ensino superior
10	“Oportunidade de emprego, transporte público.”	Emprego e transporte público
11	“Falta transporte público.”	Transporte público
12	“Falta de oportunidades para jovens ingressarem no mercado de trabalho.”	Emprego
13	“Passa um córrego atrás de minha casa não posso construir, onde nunca vai chegar água, lanchonete em cima da calçada, sem estacionamento pode.”	Legislação urbanística
14	“Falta investir no turismo e transformar em mais negócios, gerando renda e evitando que as pessoas saiam do município.”	Turismo
15	“Atendimento demorado do serviço SAMU, complicado pela falta de Rede Telefônica que não consegue ter acesso a regularização para um atendimento eficaz e rápido, sendo que sua base fica em outro Município, levando em conta que Angelina e outros municípios mantêm uma verba para prestação desse serviço, não levando em conta que uma base não é suficiente para manter essa demanda de atendimentos.”	Atendimento de urgência - Saúde pública

Elaboração dos autores.

1.3.10 Três principais pontos positivos de Angelina

Na sequência, se buscou levantar, também de forma objetiva, os principais aspectos positivos de Angelina, podendo ser selecionadas até 3 opções. Dos 96 respondentes, 42 indicaram que a **gestão dos resíduos sólidos** é um ponto positivo do município; 41 indicaram a **limpeza urbana**; seguida do aspecto **segurança** com 33 votos.

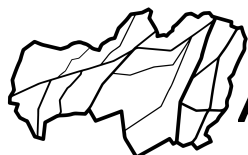
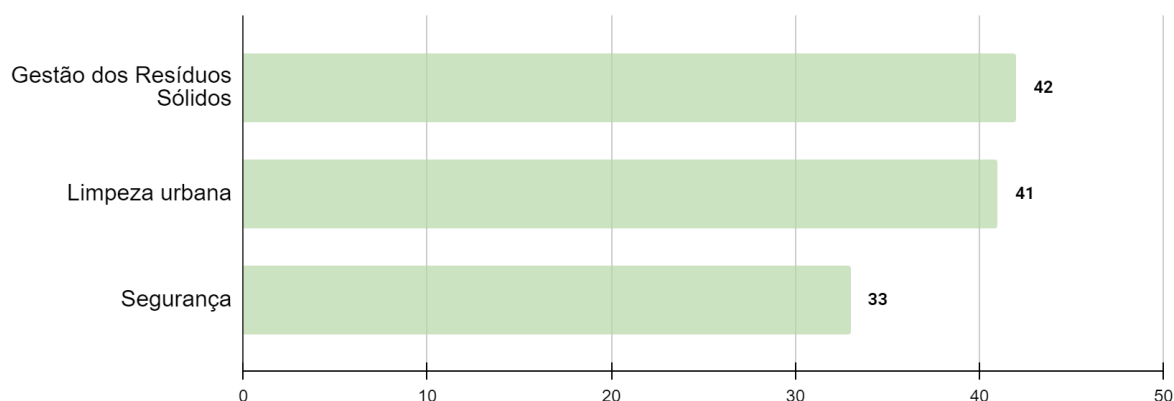


Gráfico 16 - Três Principais Pontos Positivos elencados pelos respondentes

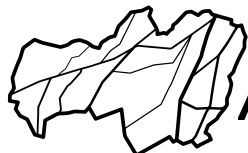


Elaboração dos autores.

Na Tabela 10 é possível verificar os demais votos para os outros aspectos elencados pelos respondentes.

Tabela 10 - Pontos positivos elencados pelos respondentes

nº	Pontos Positivos	Respostas	Porcentagem
01	Gestão dos Resíduos Sólidos	42	16,67%
02	Limpeza urbana	41	16,27%
03	Segurança	33	13,10%
04	Distribuição dos serviços de saúde	25	9,92%
05	Distribuição de instituições de ensino	19	7,54%
06	Preservação ambiental	14	5,56%
07	Arborização Urbana	12	4,76%
08	Acesso à moradia	11	4,37%
09	Trânsito	9	3,57%
10	Distribuição de água	7	2,78%
11	Incentivo ao turismo	7	2,78%
12	Coleta e tratamento de esgoto	6	2,38%
13	Distribuição de serviço e comércio	5	1,98%
14	Oferta de emprego	4	1,59%
15	Calçadas	3	1,19%
16	Oportunidade de negócios	3	1,19%
17	Clareza da legislação urbana	2	0,79%



18	Coleta e tratamento de esgoto	2	0,79%
19	Eficiência no processo de licenciamento e aprovação de projeto	2	0,79%
20	Transporte público	2	0,79%
21	Conexão entre as vias	1	0,40%
22	Distribuição de equipamentos comunitários/culturais	1	0,40%
23	Qualidade de vida	1	0,40%
total		252	100,00%

Elaboração dos autores.

1.3.10.1 Comentários adicionais

Além do levantamento dos principais pontos positivos do município, foi possibilitado aos respondentes a adição de comentários de forma discursiva. As considerações deixadas neste tópico do questionário são apresentadas a seguir.

Tabela 11 - Comentários adicionais quanto aos pontos positivos

nº	Descrição Literal	Assunto Chave
01	“Parabéns pela coleta dos resíduos sólidos”	Coleta resíduos sólidos
02	“Os três aspectos citados por mim são muito bem explorados e servem de exemplo para todos os municípios da região.”	-
03	“Angelina é referência de Reciclagem, tem uma grande demanda de produtos agrícolas ofertados para o CEASA, destacando a agricultura local, é considerado um dos melhores locais para moradia por sua tranquilidade e facilidade de moradia.”	Reciclagem, Produtos agrícolas, Tranquilidade, Moradia.

Elaboração dos autores.

1.3.11 Principais características de Angelina

Buscando levantar que aspectos caracterizam Angelina, foram apresentadas 12 opções a partir das quais os respondentes poderiam selecionar até 3 delas. Os aspectos que mais receberam votos se relacionam e se complementam: **tranquilidade** com 77 votos; **qualidade de vida** com 69 votos; **acolhimento** e **segurança** receberam quantidades significativas de votos: 45 e 35 votos, respectivamente. O item com menor quantidade de votos, apenas 2, foi a **dispersão**.

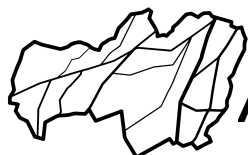
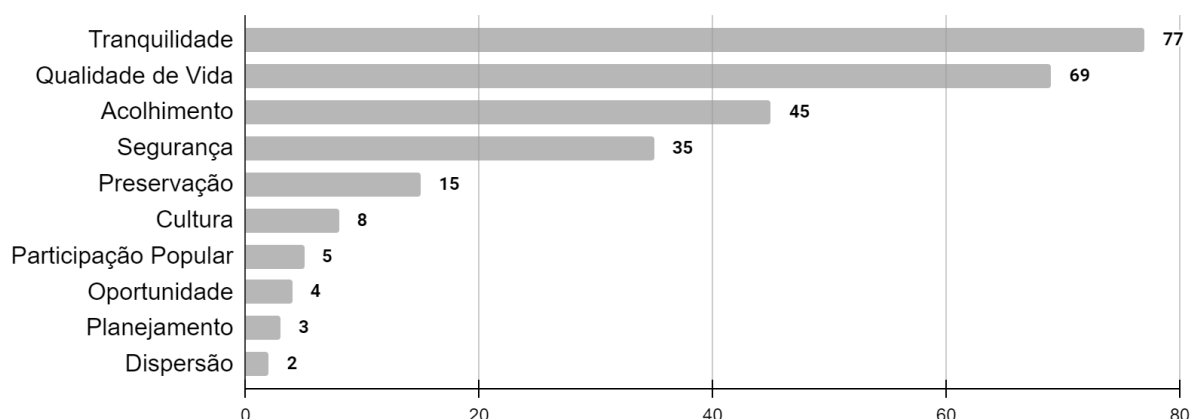


Gráfico 17 - Principais características de Angelina



Elaboração dos autores.

1.3.12 Desejo para a Angelina dos próximos 10 anos

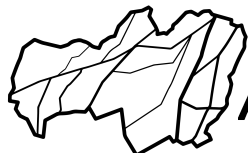
Para concluir a análise geral, se propôs o exercício de pensar no futuro da cidade. Para tanto, os respondentes foram questionados a respeito de seus desejos para a Angelina dos próximos 10 anos. No questionário foram apresentadas algumas frases como opção de desejo e era possível também acrescentar de forma descritiva um novo desejo. Para isso, cada respondente tinha opção de selecionar até 3 alternativas propostas pela equipe e também acrescentar um novo desejo.

Das opções apresentadas, 56 votos foram destinados ao desejo de que haja **ações para atrair e estimular novos empreendimentos**. De forma complementar ao tema, 38 votos foram destinados ao desejo de que haja **estímulo às atividades agrícolas local**.

Em terceiro lugar, com 33 respostas, o desejo por **investimentos em infraestrutura (luz, água, coleta de esgoto, coleta de lixo)**. Seguido de 24 escolhas pelo desejo do **fomento ao turismo ecológico**. Com 21 votos, **leis de incentivo a instalação de comércio e serviços de bairro** e, complementarmente, **melhor conexão entre as diferentes áreas do município**, com 20 votos. Na Tabela 12, é possível verificar a relação entre os desejos, a ocorrência e a relação percentual das respostas.

Tabela 12 - Desejos para Angelina dos próximos 10 anos

n°	DESEJO	OCORRÊNCIA	RELAÇÃO %
01	Ações para atrair e estimular novos empreendimentos	56	20,14%
02	Estímulo às atividades agrícolas local	38	13,67%
03	Investimentos em infraestrutura (luz, água, coleta de esgoto, coleta de lixo)	33	11,87%
04	Fomento ao turismo ecológico	24	8,63%



05	Leis de incentivo a instalação de comércios e serviços de bairro	21	7,55%
06	Melhor conexão entre as diferentes áreas do município	20	7,19%
07	Ampliação dos locais de área de lazer e prática de esporte	19	6,83%
08	Melhoria do transporte público	18	6,47%
09	Investimento em atividades culturais (biblioteca, cinema, teatro, dentre outros)	17	6,12%
10	Maior expansão urbana	14	5,04%
11	Medidas de preservação ambiental	6	2,16%
12	Programas de moradia	3	1,08%
13	Mais árvores nas ruas	2	0,72%
14	Proteção às áreas rurais da expansão urbana	2	0,72%
15	Maior controle na liberação de usinas.	1	0,36%
16	Melhoria das vias	1	0,36%
17	Incentivo a permanência dos jovens que não trabalham necessariamente no campo, mas na cidade	1	0,36%
18	Fomentar o acesso ao ensino superior e criação de empregos especializados	1	0,36%
19	Cuidado com o povo rural	1	0,36%
	total	278	100%

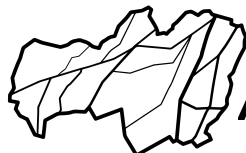
Elaboração dos autores.

1.4 Análise por Área Territorial

Após o levantamento acerca da realidade municipal, o questionário apresenta a terceira e última seção. Nesta, buscou-se compreender a realidade das Áreas Territoriais do município, a partir do levantamento dos mesmos aspectos abordados na seção anterior, que se direcionam, neste momento, à localidade em que os respondentes moram.

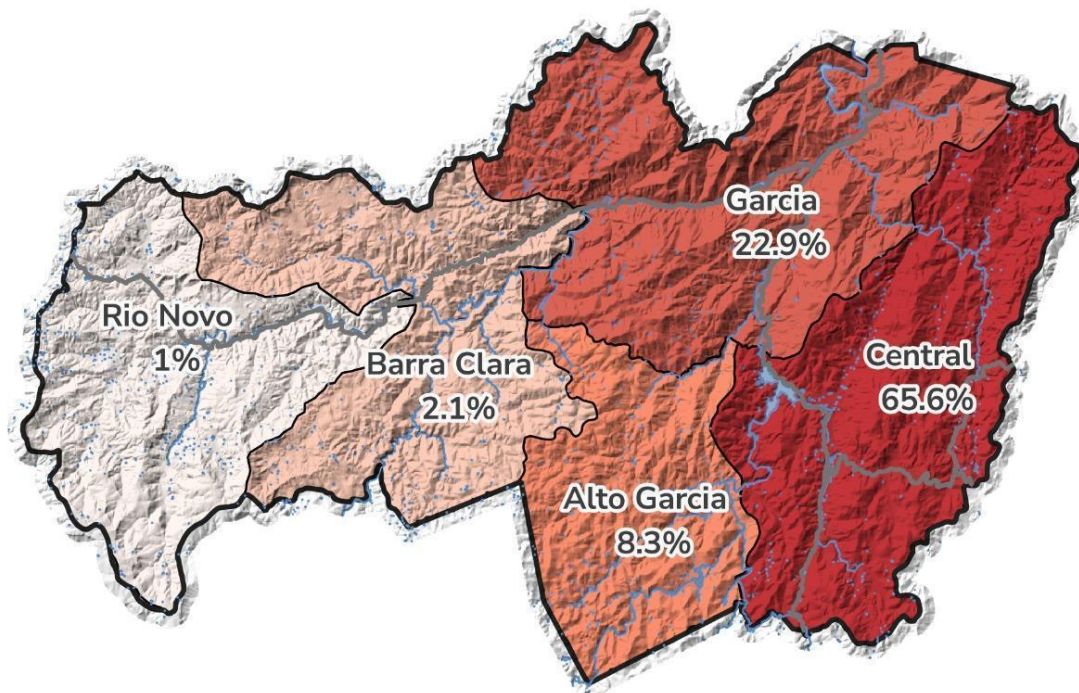
O levantamento das questões urbanísticas para cada uma das áreas territoriais se fez necessário considerando que o município possui 3 núcleos urbanos distantes entre si, cerca de 12km, além de ampla área rural margeando todo o acesso. Importa, nesse sentido, saber as diferentes características dos moradores a respeito dos aspectos, problemas e potencialidades a fim de que as próximas etapas do Plano Diretor considerem as especificidades de cada uma.

A Figura 02 a seguir demonstra a distribuição de respostas por Área Territorial em porcentagem. A Área Territorial do Centro teve 65,6% dos respondentes, o que corresponde a 63 respostas. Na sequência, tem-se: a Área Territorial de Garcia, com 22,9%, que corresponde a 22 pessoas; a Área Territorial de Alto Garcia, com 8,3%, que corresponde a 8 pessoas; e as



Áreas Territoriais de Barra Clara e Rio Novo, em menores proporções, com 2,1% (2 pessoas) e 1% (1 pessoa), respectivamente.

Figura 02 - Mapa indicando porcentagem de respondentes por Área Territorial



Elaboração dos autores.

Nos próximos tópicos se fará a sistematização de respostas por Área Territorial.

1.4.1 Área Territorial de Alto Garcia

A Área Territorial de Alto Garcia integra os bairros de: Alto Garcia; Alto Mato Grosso; Canudos; Fartura; Mato Grosso; Palheiros; Rancho de Tábuas; Rio Pequeno.

A Área Territorial de Alto Garcia recebeu 8,3% das respostas do questionário, correspondendo a 8 pessoas.

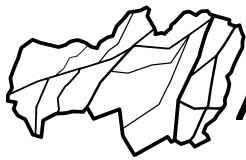
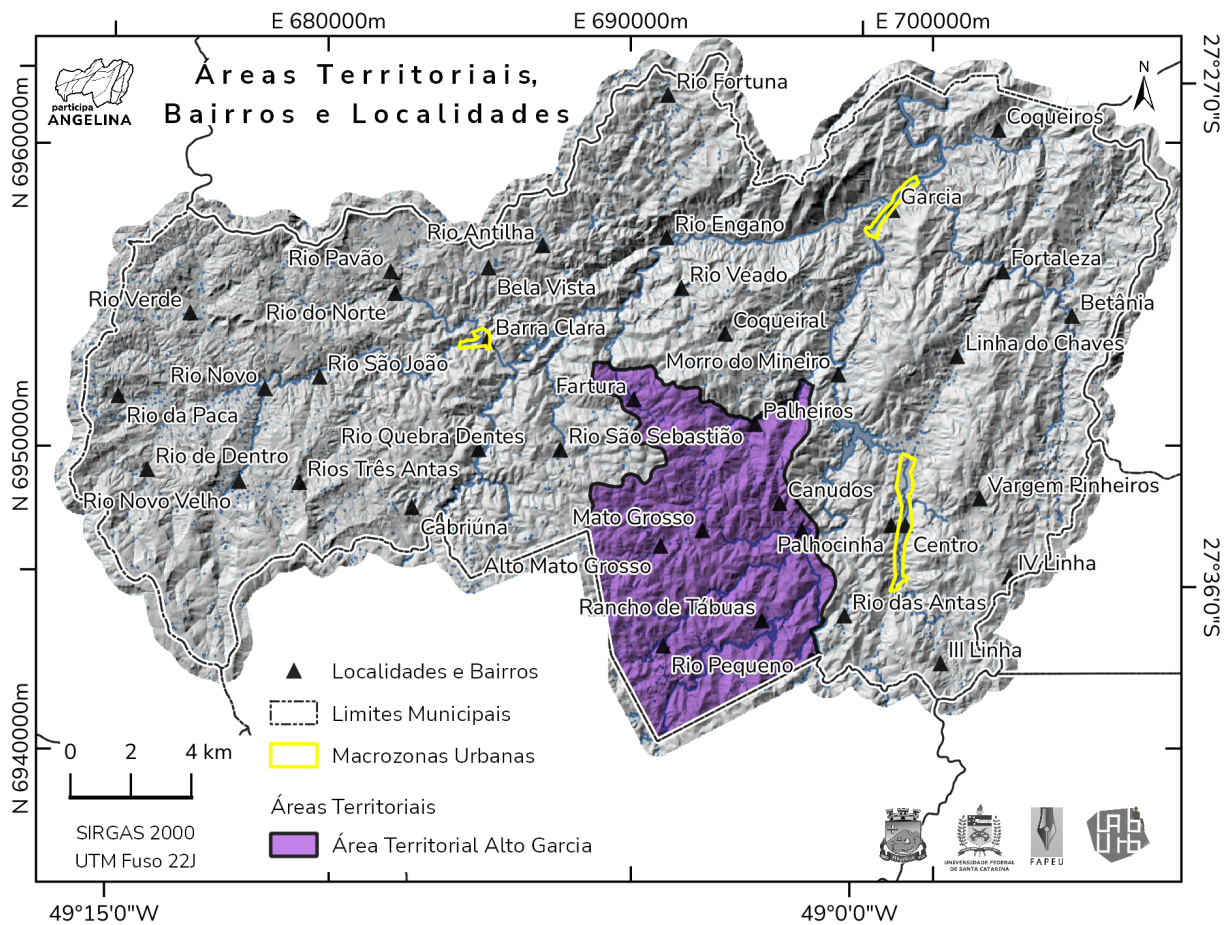


Figura 03 - Mapa da Área Territorial de Alto Garcia



Elaboração dos autores.

1.4.1.1 Carência de serviços municipais próximos à sua residência

Acerca da carência de serviços nas proximidades da residência, a função que recebeu o maior número de respostas, sendo 4, foram os **'Postos de saúde'**. Na sequência, com 2 respostas cada, obteve-se: **'Instituições de ensino técnico e superior'** e **'Parques municipais'**; 2 pessoas informaram **'Não sentir falta de nada'**. Por fim, **'Praças municipais'**, **'Postos policiais'** e **'Centros de ensino infantil (creches)'** receberam 1 resposta cada.

Cada respondente podia selecionar até 3 opções.

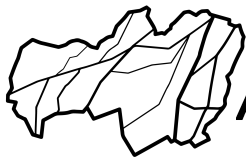
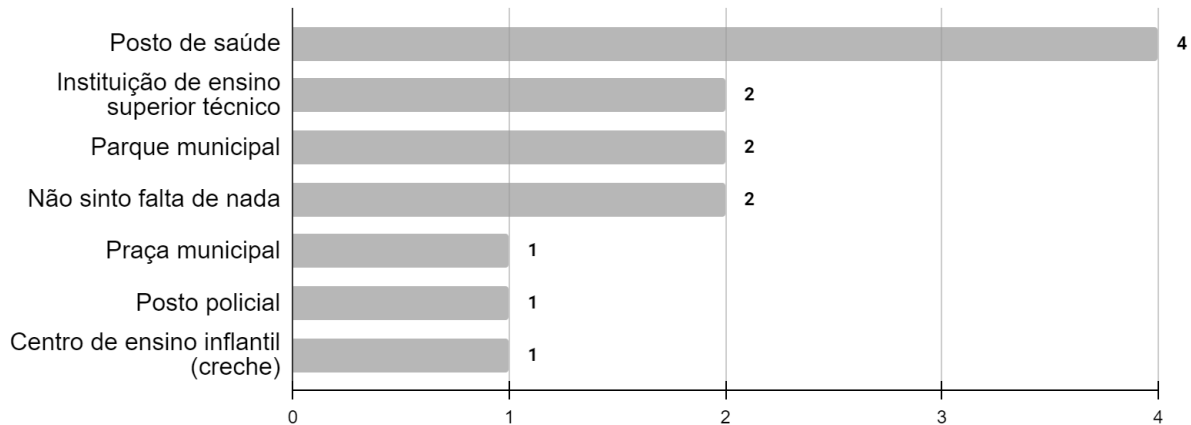


Gráfico 18 - Serviços que sente falta - Área Territorial Alto Garcia



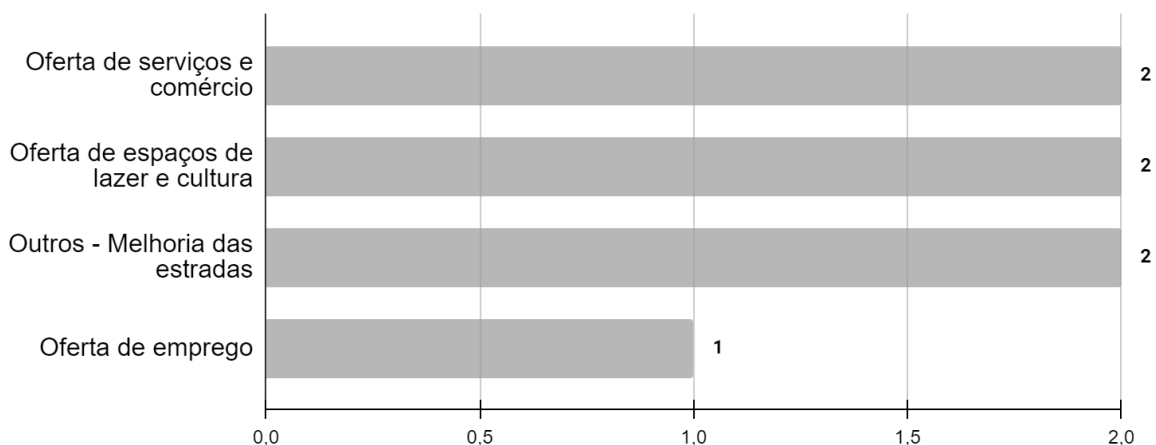
Elaboração dos autores.

1.4.1.2 Falta de oferta na área territorial

A respeito da oferta na Área Territorial do Alto Garcia, se constatou maior carência de **'Ofertas de serviços e comércios'** e de **'Espaços de lazer e cultura'**, ambos com 2 respostas cada, duas respostas foram para opção descritiva **'Melhoria das estradas'**. Um voto apenas para **'Falta da oferta de emprego'**.

Cada respondente podia selecionar até 2 opções.

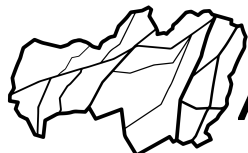
Gráfico 19 - Ofertas que sente falta - Área Territorial Alto Garcia



Elaboração dos autores.

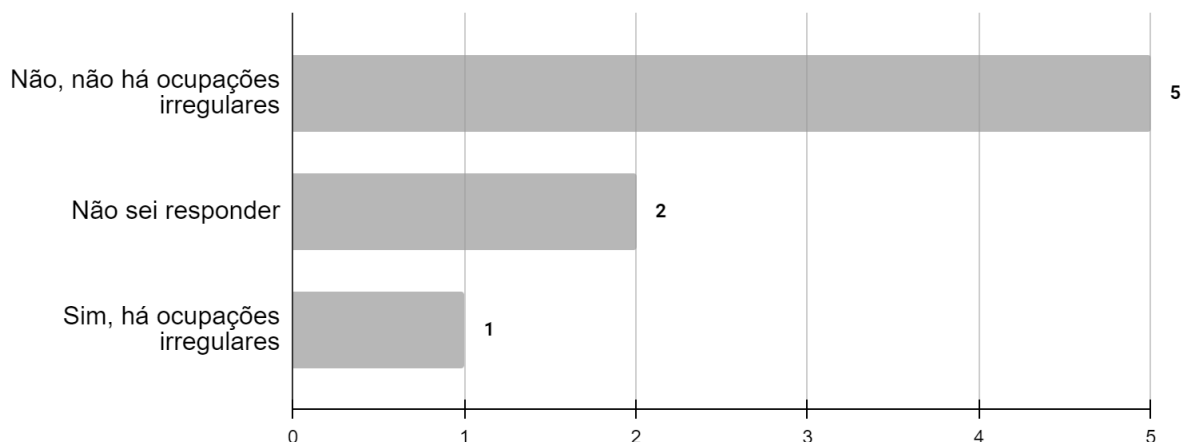
1.4.1.3 Presença de ocupações Irregulares

Quanto à presença de ocupações irregulares na área territorial, dos 8 moradores do Alto Garcia que responderam ao questionário, 2 não souberam informar acerca da presença de ocupações irregulares, e 5 informaram não haver ocupações irregulares. Um apontou que



há ocupações desse tipo.

Gráfico 20 - Ocupações Irregulares - Área Territorial Alto Garcia



Elaboração dos autores.

1.4.1.3.1 Comentários adicionais

No comentário adicional em relação ao questionamento, se apontou a comercialização de parcelamentos irregulares e construções em locais, possivelmente, de interesse para proteção ambiental.

Tabela 13 - Comentários adicionais quanto a localização das áreas irregulares - AT Alto Garcia

nº	Descrição Literal	Assunto Chave
01	“Tem muita venda de pequenos pedaços de terra. E muita construção irregular onde prejudica a natureza.”	Parcelamento e construções irregulares

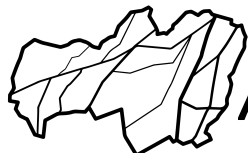
Elaboração dos autores.

1.4.1.4 Serviços de saneamento existentes

Quando questionados sobre os serviços de saneamento básico existentes na Área Territorial, todos os 8 respondentes informaram haver **coleta de lixo e manejo de resíduos sólidos**.

1.4.1.5 Serviços de rede de energia, comunicação e entregas

Em relação à existência de serviços de energia, comunicação e entregas existentes na área territorial, foram obtidas 8 respostas para o ‘**Serviço de rede de energia elétrica**’ e 5 respostas para a ‘**Rede de internet**’.



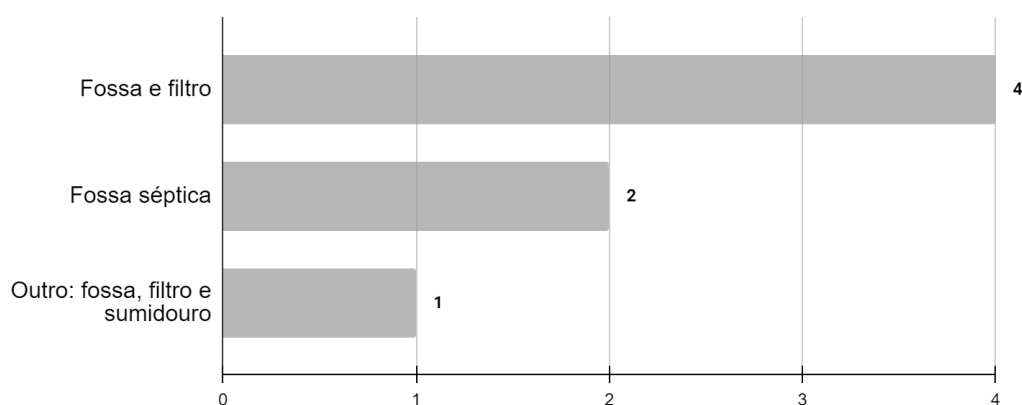
1.4.1.6 Abastecimento de água

Quanto ao sistema de abastecimento de água utilizado na residência dos respondentes, todos os 7 informaram obter por meio de **'Fontes naturais e/ou nascentes'**.

1.4.1.7 Destinação do esgoto

Acerca do esgotamento sanitário que é utilizado na residência dos respondentes, 4 informaram possuir **'Fossa e filtro'**, 2 informaram possuir **'Fossa séptica'**; e 1 indicou de maneira discursiva possuir **'Fossa, filtro e sumidouro'**.

Gráfico 21 - Destinação de esgoto - Área Territorial Alto Garcia



Elaboração dos autores.

1.4.1.8 Distribuição e abastecimento de energia elétrica

Quando questionados sobre a distribuição de energia elétrica em sua residência, todos os respondentes assinalaram possuir **'Relógio individual conectado a uma Rede de distribuição de energia (CELESC, CERJ ou outras)'**.

1.4.1.9 Poluição e/ou contaminação dos rios e/ou áreas de preservação ambiental

No que se refere às motivações para poluição e/ou contaminação dos cursos d'água e/ou áreas de preservação da área territorial, o **'Despejo de esgoto sanitário'** obteve 2 respostas, enquanto o **'Despejo de resíduos agrotóxicos'** e a **'Destinação inadequada do lixo'** obtiveram 1 resposta cada. Ademais, 2 pessoas informaram **não ver poluição e/ou contaminação** nas áreas em que residem. Cada respondente podia selecionar até 2 opções.

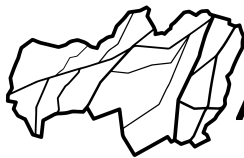
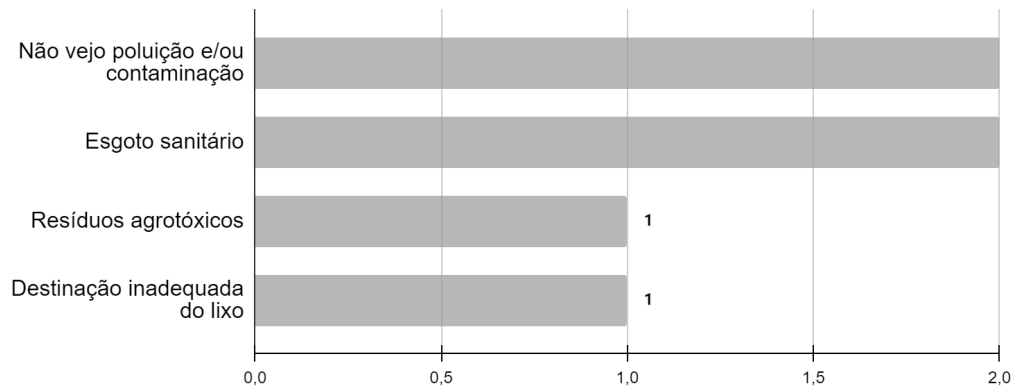


Gráfico 22 - Causas de poluição e/ou contaminação dos corpos d'água ou AP - Área Territorial Alto Garcia

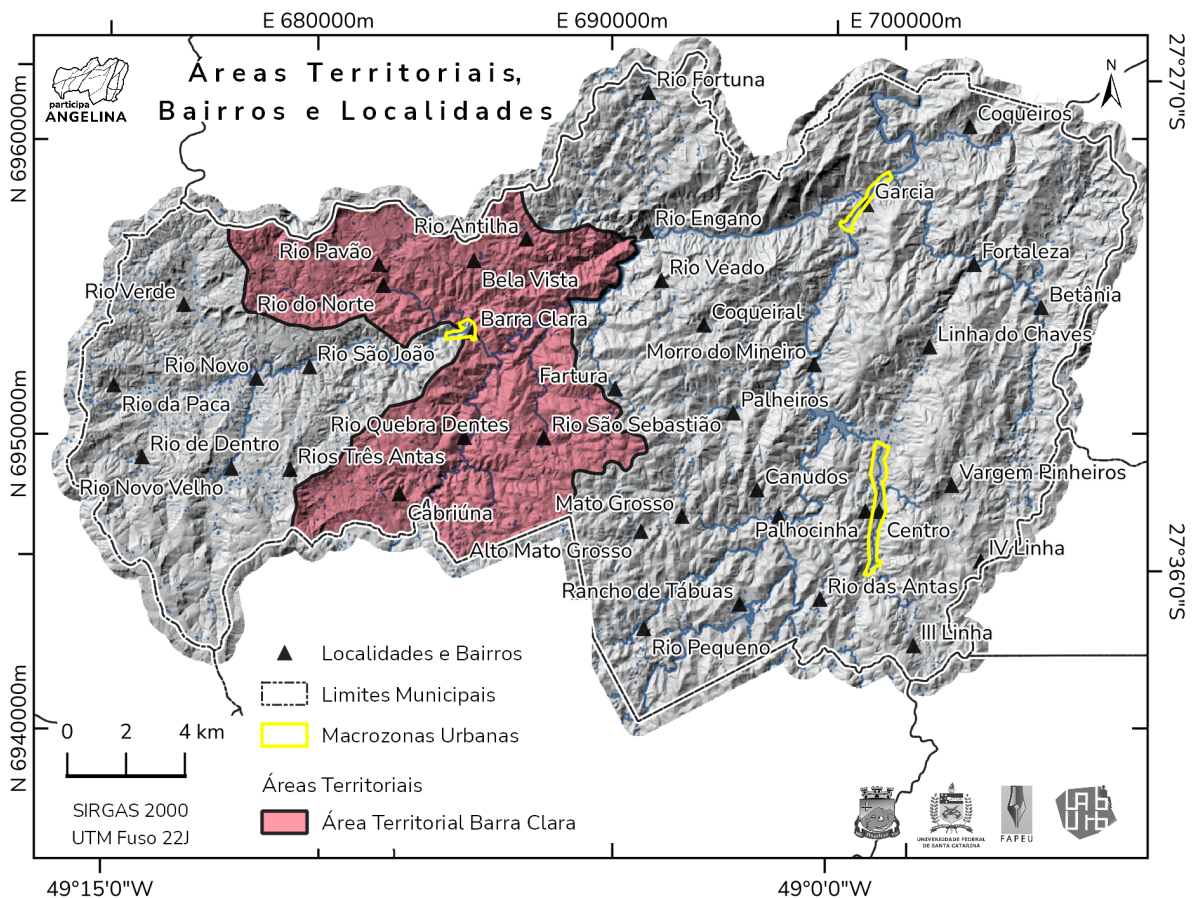


Elaboração dos autores.

1.4.2 Área Territorial de Barra Clara

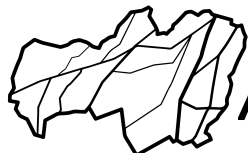
A Área Territorial de Barra Clara integra os bairros de: Barra Clara; Bela Vista; Cabriúna; Rio Antinha; Rio do Norte; Rio Pavão; Rio Quebra Dentes; Rio São Sebastião; Rio Areia.

Figura 04 - Mapa da Área Territorial de Barra Clara



Elaboração dos autores.





Dois dos 96 respondentes informaram residir na Área Territorial. Uma vez que essa Área Territorial obteve apenas duas respostas, não serão apresentados os gráficos comparativos das respostas obtidas, mas sim serão descritas as únicas duas respostas recebidas para cada um dos assuntos levantados.

1.4.2.1 Carência de serviços municipais próximos à sua residência

No questionamento acerca da disponibilidade de serviços municipais nas proximidades de sua residência, foi apontada a carência de **'Espaços de lazer'**, e de **'Centros de ensino infantil (creche)'**.

1.4.2.2 Falta de oferta na área territorial

A respeito da oferta de serviços urbanos na Área Territorial de Barra Clara foi apontada a **'Carência na oferta de espaços de lazer e cultura'**, em consonância com a resposta dada à pergunta anterior, e também de **'Emprego e de serviços e comércio'**.

1.4.2.3 Presença de ocupações Irregulares

Acerca da presença de ocupações irregulares, os respondentes informaram **não haver** na Área Territorial.

1.4.2.4 Serviços de saneamento existentes

No que se refere aos serviços de saneamento básico existentes em Barra Clara, os respondentes indicaram haver **'Coleta de lixo e manejo de resíduos sólidos'**.

1.4.2.5 Serviços de rede de energia, comunicação e entregas

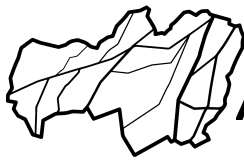
Quando questionados sobre os serviços de rede de energia, comunicação e entregas disponíveis na Área Territorial, os respondentes informaram que **há rede de energia elétrica, rede de internet, rede de telefonia e serviço de entrega via Correios.**

1.4.2.6 Abastecimento de água

No tocante à forma de abastecimento de água das residências, se verificou a obtenção de **'Água por fonte ou nascente'**.

1.4.2.7 Destinação do esgoto

Quanto à destinação do esgoto das residências, um dos respondentes informou possuir **'Fossa séptica'**, e o outro, **'Despejar o esgoto em rio, lago ou córrego'**.



1.4.2.8 Forma de distribuição e abastecimento de energia elétrica

Sobre a forma de abastecimento de energia elétrica no nível domiciliar, ambos respondentes possuem **relógio individual ligado à uma rede de distribuição** (CELESC, CEREL, entre outras) em sua residência.

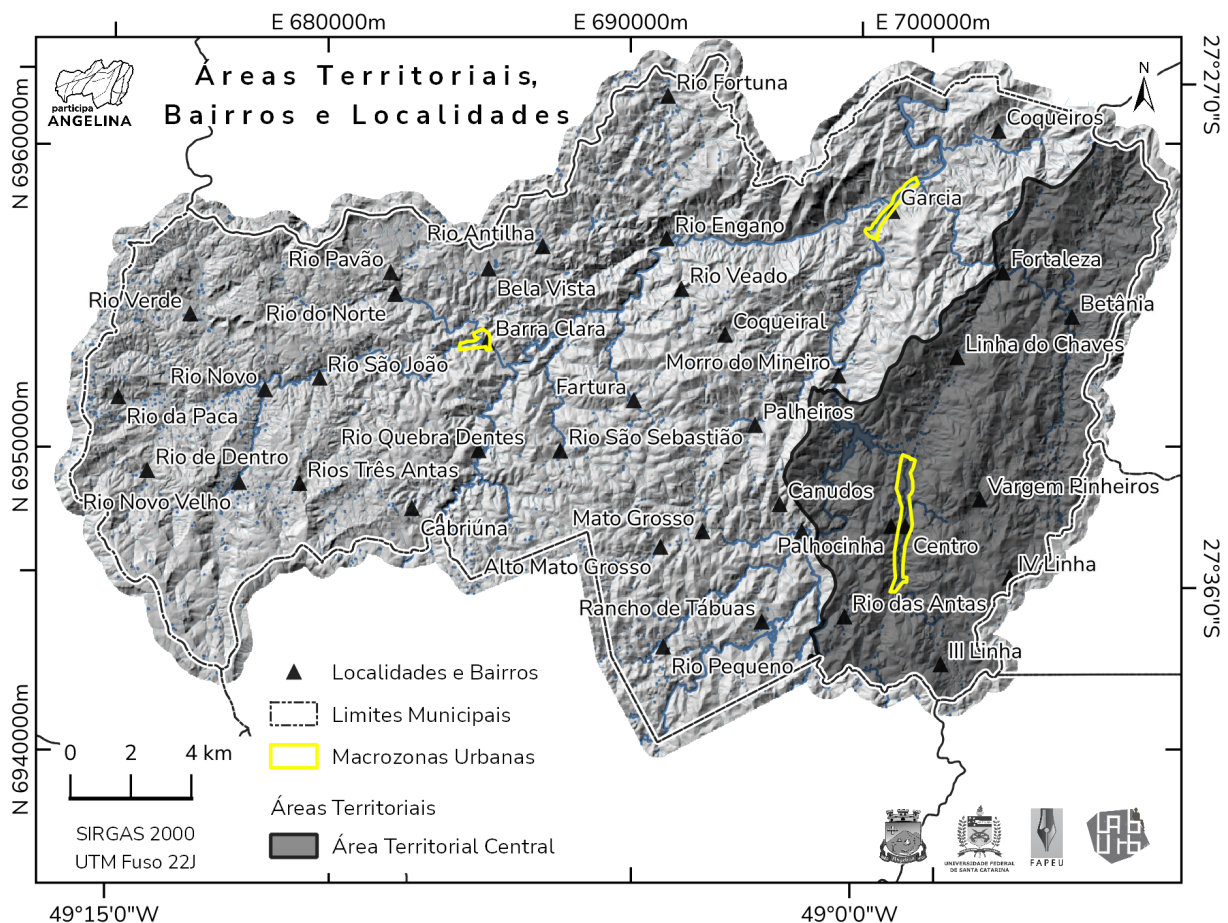
1.4.2.9 Poluição e/ou contaminação dos rios e/ou áreas de preservação ambiental

Quando questionados a respeito das causas da poluição e/ou contaminação dos cursos d'água e/ou áreas de preservação, um dos respondentes indicou o **'Esgoto sanitário'**, enquanto o outro indicou **não ver poluição e/ou contaminação** no local em que reside.

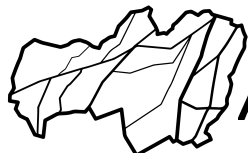
1.4.3 Área Territorial do Centro

A Área Territorial do Centro integra os bairros de: Betânia; Centro; Fortaleza; III Linha; IV Linha; Linha do Chaves; Rio das Antas; Palhocinha; Vargem Pinheiros; Barragem.

Figura 05 - Mapa da Área Territorial de Centro



Elaboração dos autores.



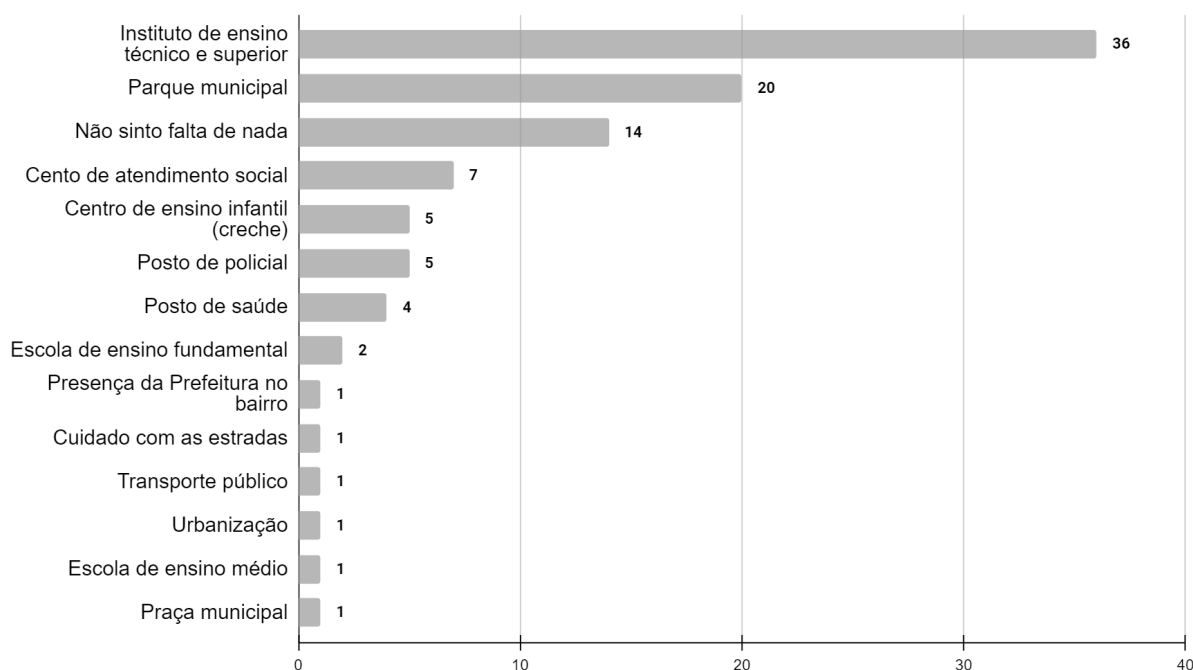
Sessenta e três pessoas, o equivalente a 65,6% do total dos respondentes do questionário, informaram residir nessa Área Territorial, sendo a localidade que teve a participação mais expressiva na pesquisa.

1.4.3.1 Carência de serviços municipais próximos à sua residência

O questionamento acerca da disponibilidade de serviços municipais nas proximidades de sua residência revelou que mais da metade dos respondentes da Área Territorial do Centro (36 pessoas de 63 que residem nessa AT) sente falta de **'Instituições de ensino técnico e superior'**, seguidas de **'Parques municipais'**, com 20 respostas. 14 pessoas indicaram não sentir falta de nenhum serviço.

Ademais, 4 pessoas responderam ao questionamento de forma discursiva, informando sentir falta: da **presença da Prefeitura no bairro**, uma vez a cada dois meses; do **cuidado com as estradas; de transporte público; e de urbanização**.

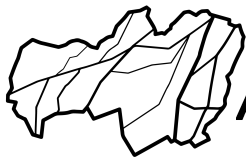
Gráfico 23 - Serviços que sente falta - Área Territorial Centro



Elaboração dos autores.

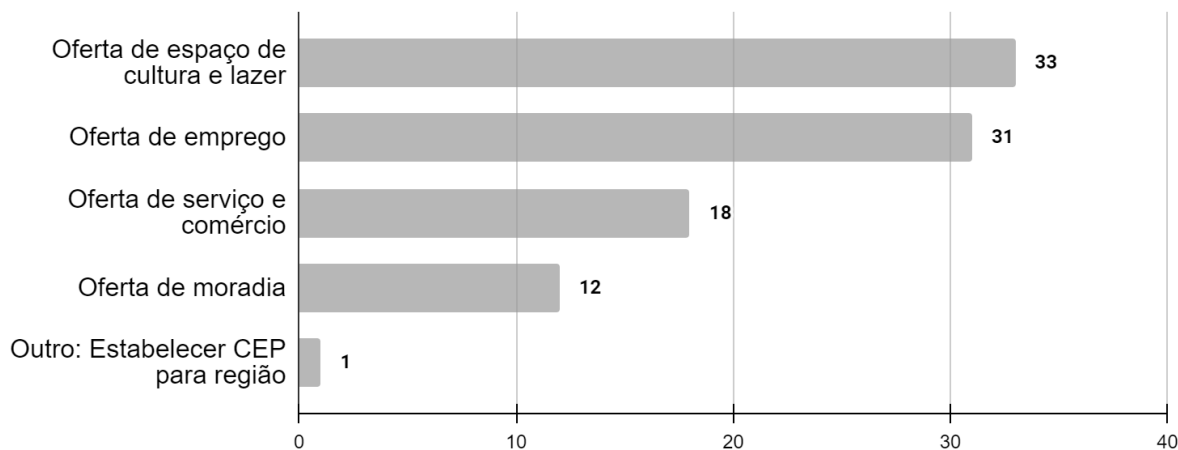
1.4.3.2 Falta de oferta na área territorial

No que se refere aos serviços na Área Territorial, quando questionados sobre a carência da oferta, os **'Espaços de lazer e cultura'** e **'Empregos'** foram os itens mais votados, com 33 e 31 respostas respectivamente. Na sequência, foram contabilizadas 18 respostas para a oferta de **'Serviços e Comércio'** e 12 respostas para a **'Oferta de moradia'**. Cada



respondente podia selecionar até 2 opções. Uma pessoa respondeu sentir falta do estabelecimento de um CEP para a região.

Gráfico 24 - Ofertas que sente falta - Área Territorial Centro

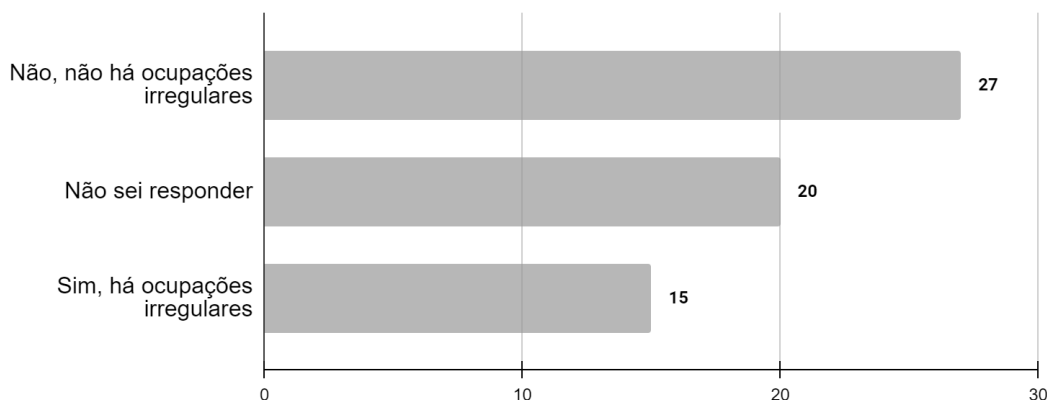


Elaboração dos autores.

1.4.3.3 Presença de ocupações irregulares

Acerca da presença de ocupações irregulares, 27 pessoas apontaram **não haver ocupações** desse tipo nesta Área Territorial, enquanto 15 indicaram que **elas existem**. Vinte pessoas **não souberam responder** ao questionamento.

Gráfico 25 - Ocupações Irregulares - Área Territorial Centro



Elaboração dos autores.

1.4.3.3.1 Comentários adicionais

A tabela abaixo apresenta as ocupações irregulares que foram apontadas de forma discursiva neste tópico.

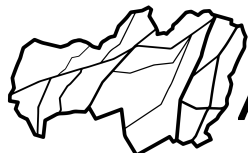


Tabela 14 - Comentários adicionais quanto a localização das áreas irregulares - AT Centro

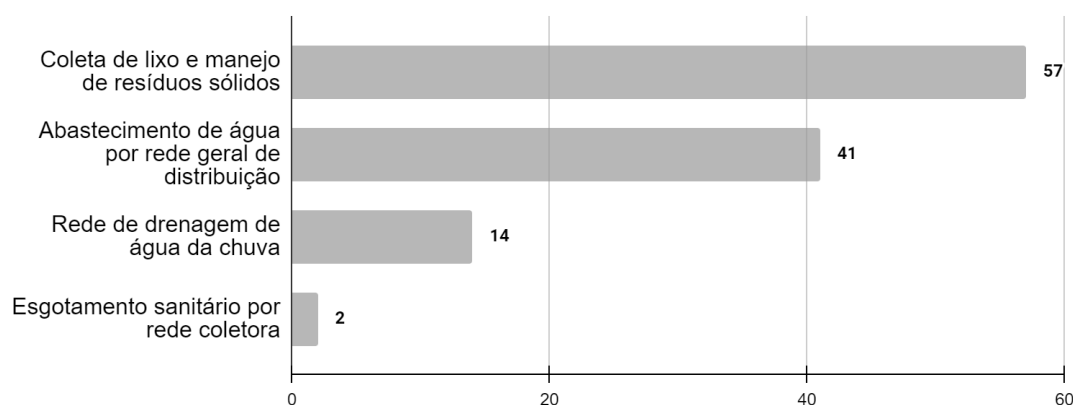
nº	Descrição Literal	Repetições do local
01	Quarta Linha	2
02	Linha do Chaves	3
03	Betânia	1
04	Barragem	1
05	Edificações recentes dentro do rio	1
06	Palhocinha	1
07	Rua do fogo	1

Elaboração dos autores.

1.4.3.4 Serviços de saneamento existentes

Quando questionados sobre os serviços de saneamento básico existentes na Área Territorial, 57 pessoas informaram haver **'Coleta de lixo e manejo de resíduos sólidos'**; 41 pessoas indicaram ter o **'Abastecimento de água por rede geral de distribuição'**; 14 pessoas indicaram a existência de **'Rede de drenagem de água de chuva'**; e 2 pessoas de **'Esgotamento sanitário por rede coletora'**. Não havia limite ao número de opções a serem escolhidas.

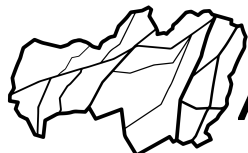
Gráfico 26 - Serviço de saneamento existente - Área Territorial Centro



Elaboração dos autores.

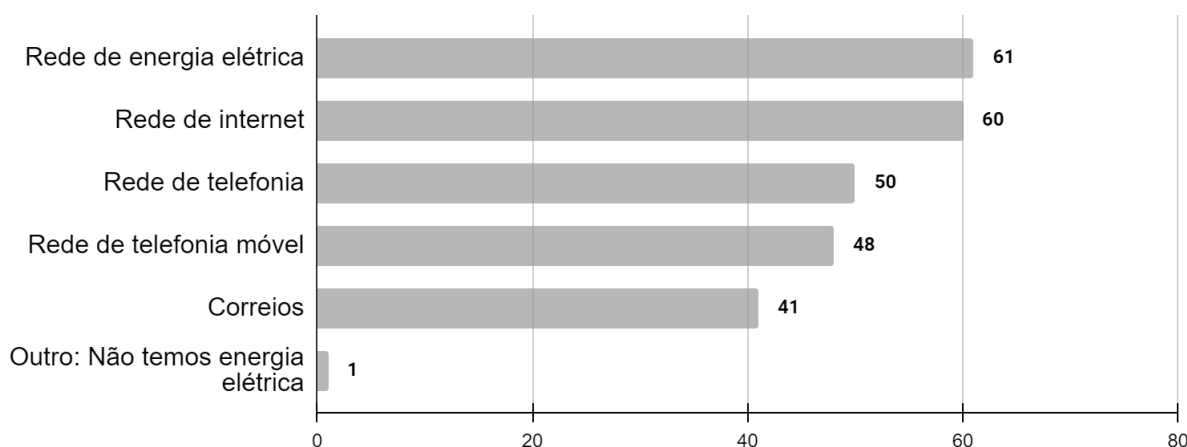
1.4.3.5 Serviços de rede de energia, comunicação e entregas

A respeito dos serviços de rede de energia, comunicação e entregas, foi expressiva a



quantidade de respostas que indicaram a existência de todos os itens levantados neste tópico. 61 dos 63 respondentes residentes desta Área Territorial apontaram a existência da **'Rede de energia elétrica'**; 60 pessoas apontaram haver **'Rede de internet'**; 50 apontaram haver **'Rede de telefonia'**; 48 apontaram haver **'Rede de telefonia móvel'**; e 41 apontaram a existência do **'Serviço de entregas via Correios'**. Uma pessoa indicou, de forma discursiva, que **não há energia elétrica**, não ficando claro, no entanto, se o respondente se referia à Área Territorial como um todo ou à sua residência, especificamente.

Gráfico 27 - Serviço de energia e comunicação - Área Territorial Centro

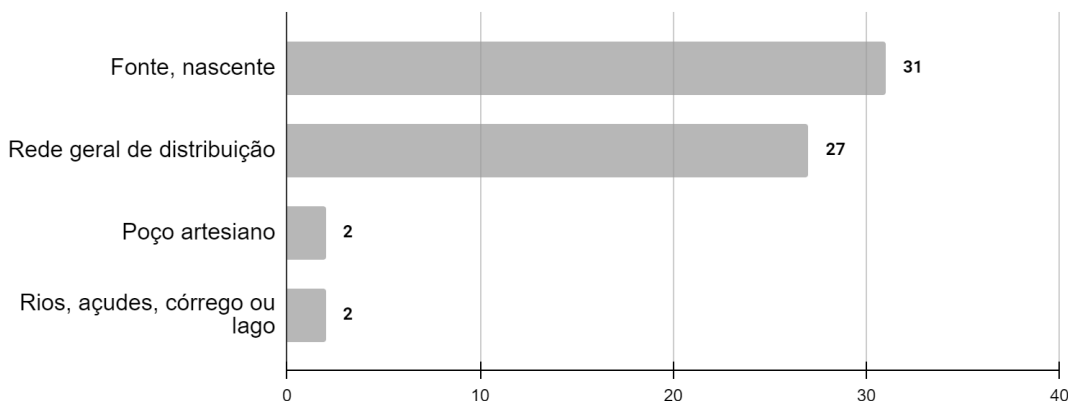


Elaboração dos autores.

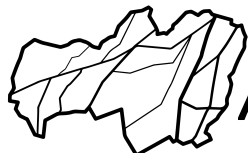
1.4.3.6 Abastecimento de água

Quando questionados acerca do abastecimento de água de sua residência, 31 pessoas informaram obter água por **'Fontes ou nascentes'**, enquanto 27 responderam obtê-la via **'Rede geral de distribuição'**. Em menor proporção de respostas, abastecimento por **'Poço artesiano'** com 2 respostas; e por **'Rios, açudes, córregos ou lagos'** também com 2 respostas.

Gráfico 28 - Abastecimento de Água - Área Territorial Centro



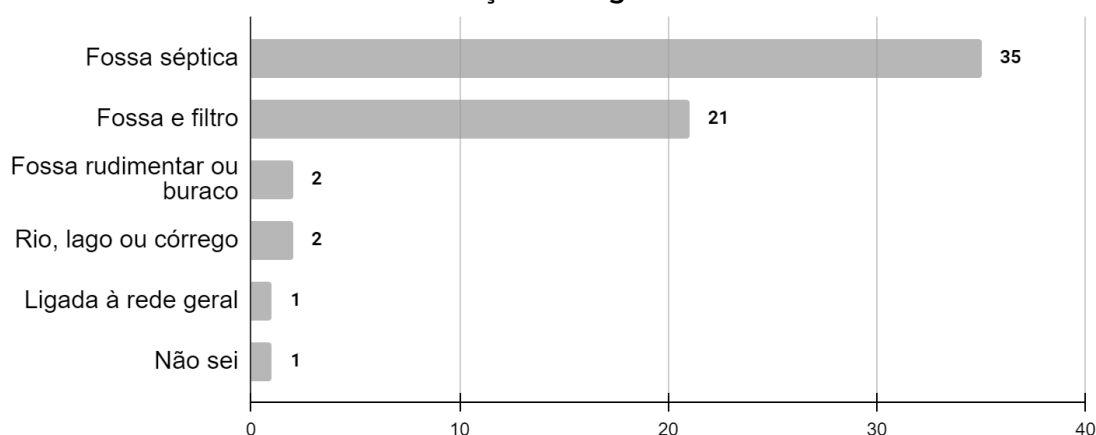
Elaboração dos autores.



1.4.3.7 Destinação do esgoto

Na sequência, acerca da destinação do esgoto produzido nas residências, 35 pessoas indicaram possuir **'Fossa séptica'**; e 21 pessoas indicaram possuir **'Fossa e filtro'**. O uso da **'Fossa rudimentar ou buraco'** foi apontado por 2 pessoas, assim como o **'Despejo do esgoto em rio, lago ou córrego'**. Uma pessoa informou ter ligação com a **'Rede Geral'** em sua residência, e uma pessoa apontou, de forma discursiva, não saber responder ao tópico.

Gráfico 29 - Destinação de esgoto - Área Territorial Centro



Elaboração dos autores.

1.4.3.8 Forma de distribuição e abastecimento de energia elétrica das residências

Quando questionados a respeito da forma de obtenção de energia elétrica em sua residência, a maioria dos respondentes (56 pessoas) informaram possuir **'Relógio individual conectado à rede de distribuição (CELESC, CEREJ ou outras)'** e 3 informaram possuir **'Relógio coletivo conectado à rede de distribuição (CELESC, CEREJ ou outras)'**. Duas pessoas informaram obter energia elétrica por conversão da energia solar e 1 pessoa indicou, de forma discursiva, receber doação de energia elétrica.

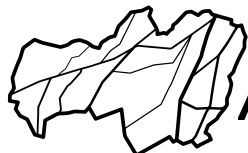
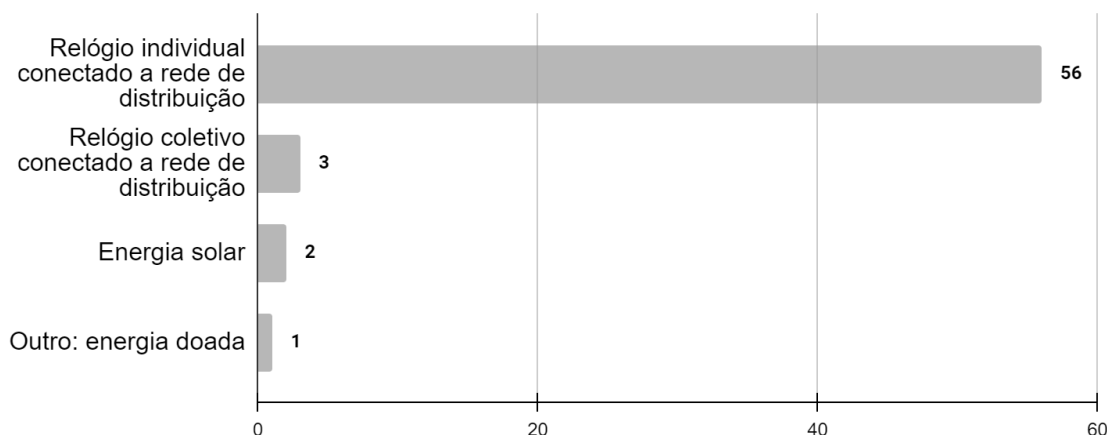


Gráfico 30 - Distribuição e abastecimento de energia - Área Territorial Centro

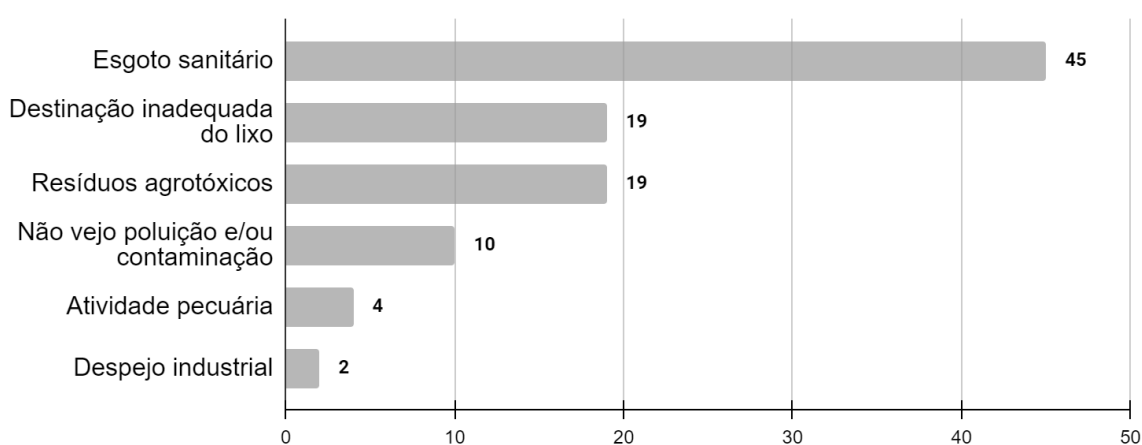


Elaboração dos autores.

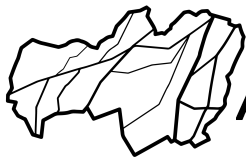
1.4.3.9 Poluição e/ou contaminação dos rios e/ou áreas de preservação ambiental

A respeito da poluição e/ou contaminação de rios e/ou áreas de preservação ambiental, a causa apontada de maneira mais expressiva (45 vezes) foi o **'Despejo de esgoto sanitário'**. Em seguida, foram apontados a **'Destinação inadequada do lixo'** e o **'Despejo de resíduos agrotóxicos'** 19 vezes cada um. Quatro pessoas indicaram às **'Atividades pecuárias'** como causa da poluição e 2 pessoas indicaram o **'Despejo industrial'**. Dez pessoas informaram não ver poluição e/ou contaminação nas áreas em que residem. Cada respondente podia selecionar até 2 opções.

Gráfico 31 - Causas de poluição e/ou contaminação dos corpos d'água ou AP - Área Territorial Centro



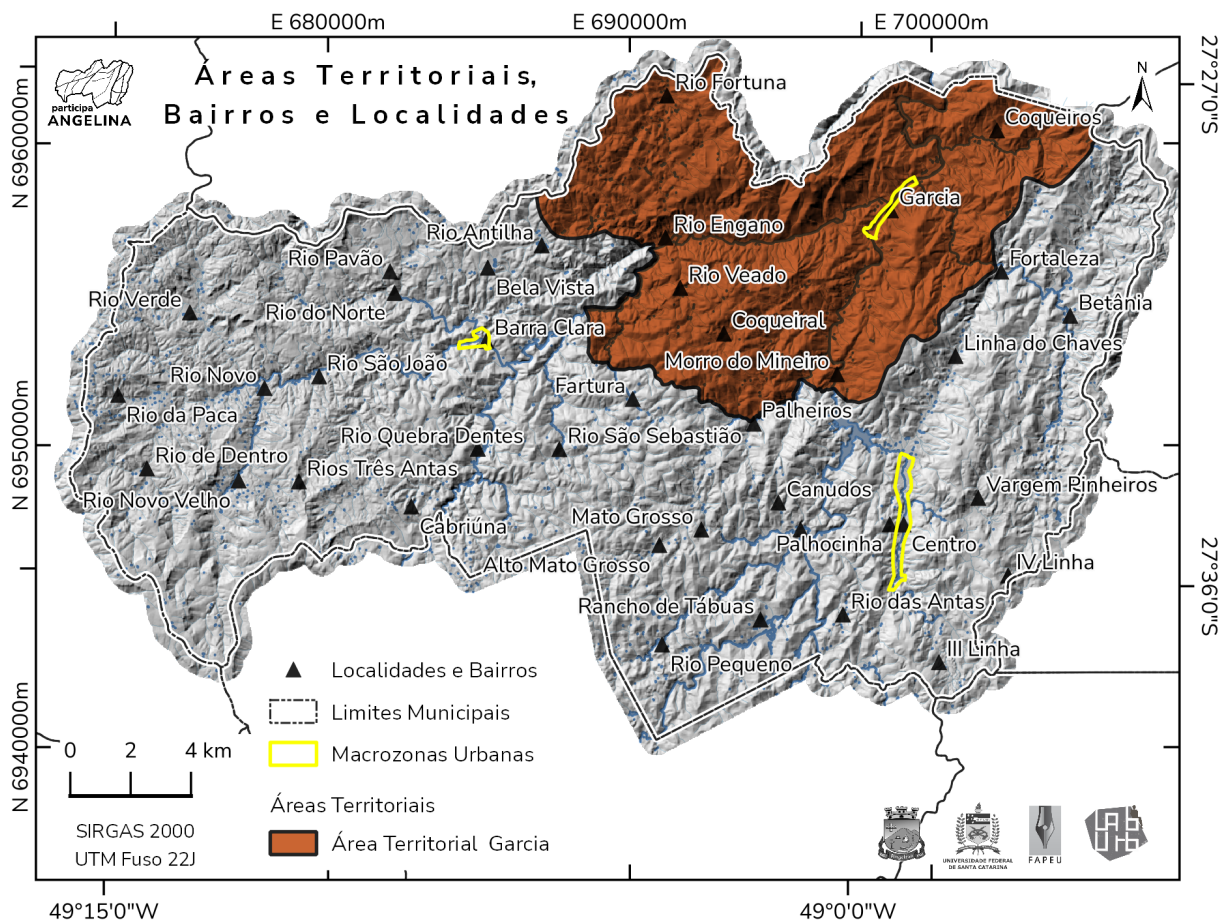
Elaboração dos autores.



1.4.4 Área Territorial de Garcia

A Área Territorial de Garcia integra os bairros de: Coqueiral, Coqueiros, Garcia, Morro do Mineiro, Rio Engano, Rio Fortuna, Rio Veado e Rio Fortuna. 22 dos 96 respondentes informaram residir na Área Territorial de Garcia.

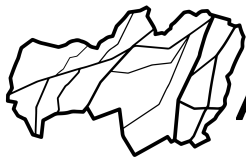
Figura 06 - Mapa da Área Territorial de Garcia



Elaboração dos autores.

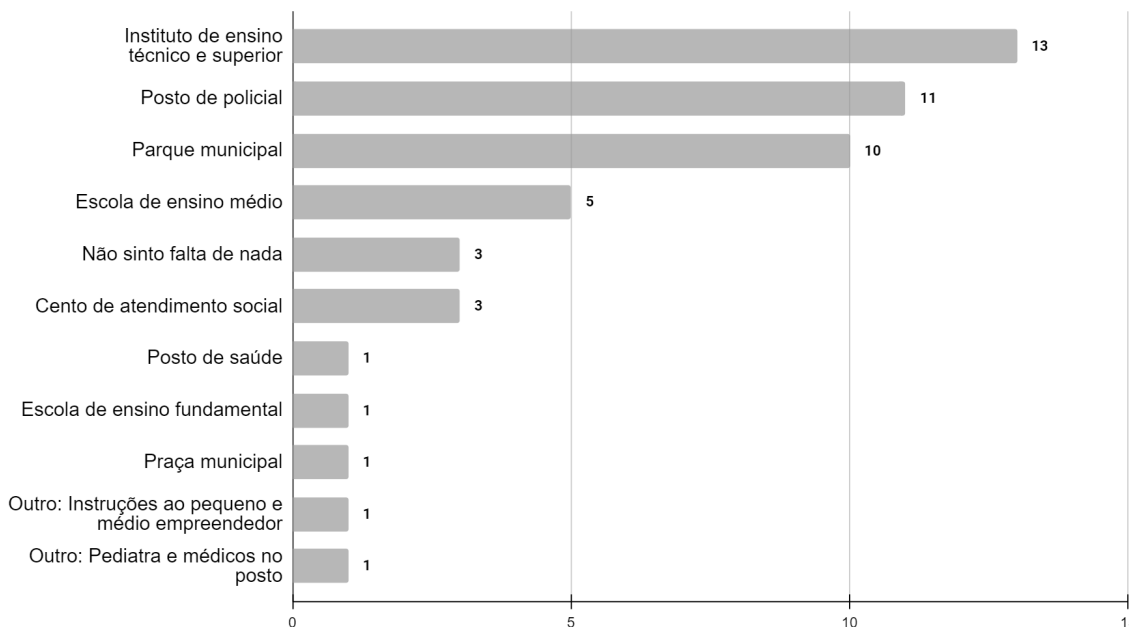
1.4.4.1 Carência de Serviços municipais próximos à sua residência

Quando questionados acerca da carência de serviços nas proximidades de sua residência, a maior incidência de resposta recaiu sobre **'Instituições de ensino técnico e superior'** com 13 respostas; seguidas de **'Postos policiais'** e **'Parques municipais'**, com 11 e 10 respostas, respectivamente. Cinco pessoas responderam sentir falta de **'Escolas de ensino médio'**; 3 sentem falta de **'Centros de atendimento social'** e 3 afirmaram não sentir falta de nenhum serviço. Com 1 resposta cada, se obteve: **'Praças municipais'**, **'Escolas de ensino fundamental'** e **'Postos de saúde'**. Cada respondente podia selecionar até 3 opções.



Ademais, 2 pessoas responderam ao questionamento de forma discursiva, informando sentir falta de instruções a pequenos e médios empreendedores e investidores do município, e da disponibilidade de pediatras no posto de saúde.

Gráfico 32 - Serviços que sente falta - Área Territorial Garcia

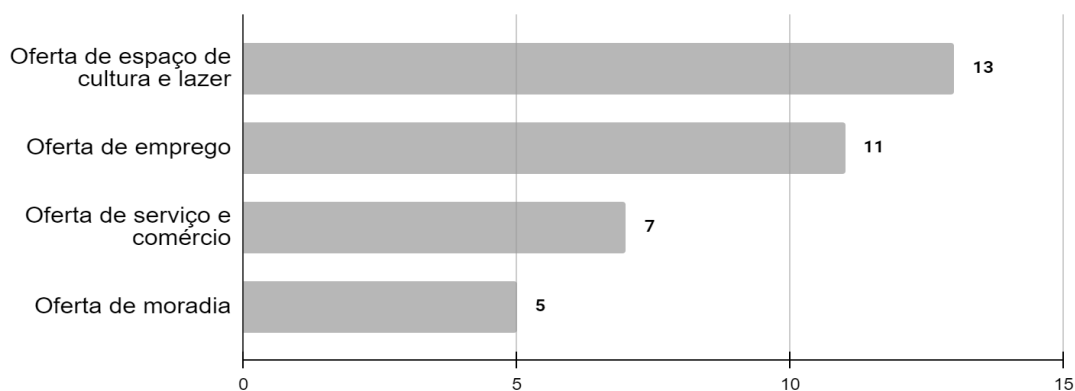


Elaboração dos autores.

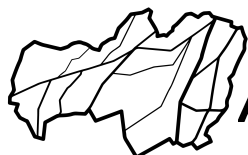
1.4.4.2 Falta de oferta na área territorial

Em relação à oferta de serviços na Área Territorial, quando questionados sobre a carência da oferta, os respondentes informaram sentir mais falta de **‘Espaços de lazer e cultura’** com 13 respostas, seguido de **‘Empregos’** com 11 respostas, **‘Serviços e comércios’** com 7 respostas, e **‘Moradia’** com 5 respostas. Cada respondente podia selecionar até 2 opções.

Gráfico 33 - Ofertas que sente falta - Área Territorial Garcia



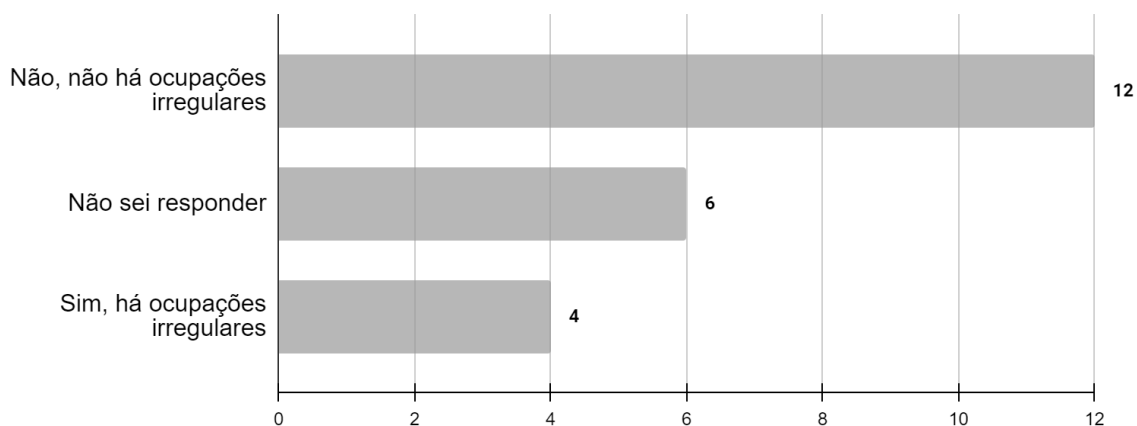
Elaboração dos autores.



1.4.4.3 Presença de ocupações Irregulares

No que refere à presença de ocupações irregulares, somente 4 pessoas responderam **haver ocupações** na área territorial. Dos 22 respondentes que residem no Garcia, 12 informaram **não que não há ocupações irregulares** e 6 **não souberam responder**.

Gráfico 34 - Ocupações Irregulares - Área Territorial Garcia



Elaboração dos autores.

1.4.4.3.1 Comentários adicionais

A tabela abaixo apresenta as ocupações irregulares que foram apontadas de forma discursiva neste tópico.

Tabela 15 - Comentários adicionais quanto a localização das áreas irregulares - AT Garcia

nº	Descrição Literal	Repetições do local
01	Loteamento Zizo	1
02	Loteamento Betânia	1
03	“Casas sem a distância permitida dos rios e córregos”	1

Elaboração dos autores.

1.4.4.4 Serviços de saneamento existentes

Acerca dos serviços de saneamento existentes na Área Territorial, 21 pessoas responderam haver a **‘Coleta de lixo e o manejo dos resíduos sólidos’**, e 9 pessoas informaram ter o **‘Abastecimento de água por rede geral de distribuição’**. Cada respondente podia selecionar quantas opções quisesse.

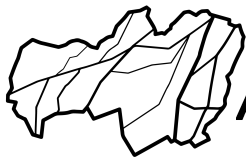
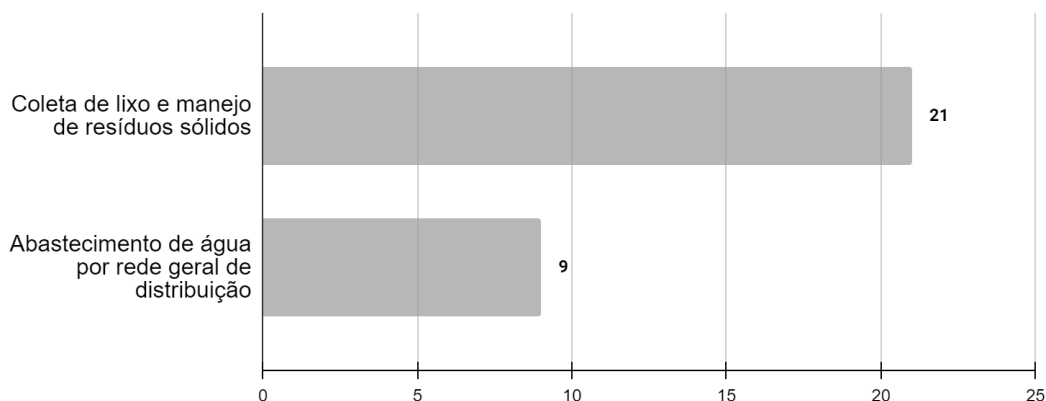


Gráfico 35 - Serviço de saneamento existente - Área Territorial Garcia

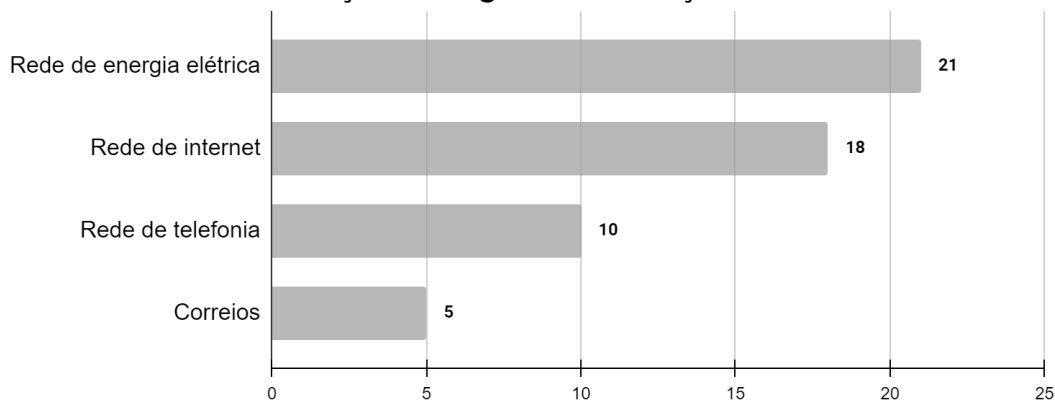


Elaboração dos autores.

1.4.4.5 Serviços de rede de energia, comunicação e entregas

Quanto aos serviços de energia, comunicação e entregas existentes na Área Territorial, 21 pessoas informaram ter acesso à '**Rede de energia elétrica**', 18 informaram ter acesso à '**Rede de internet**' e 10 à '**Rede de telefonia**'. Cinco pessoas informaram ter acesso ao serviço dos **Correios**.

Gráfico 36 - Serviço de energia e comunicação - Área Territorial Garcia



Elaboração dos autores.

1.4.4.6 Abastecimento de água

Em relação ao abastecimento de água na residência dos respondentes, 12 pessoas informaram obter água por meio de '**Fonte ou nascente**', enquanto 6 pessoas informaram ter sua residência ligada à '**Rede de distribuição geral do município**'. 3 pessoas responderam ser via '**Poço artesiano**'. Apenas uma pessoa indicou obter água por meio de '**Rios, açudes, córregos ou lagos**'.

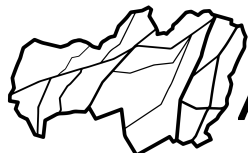
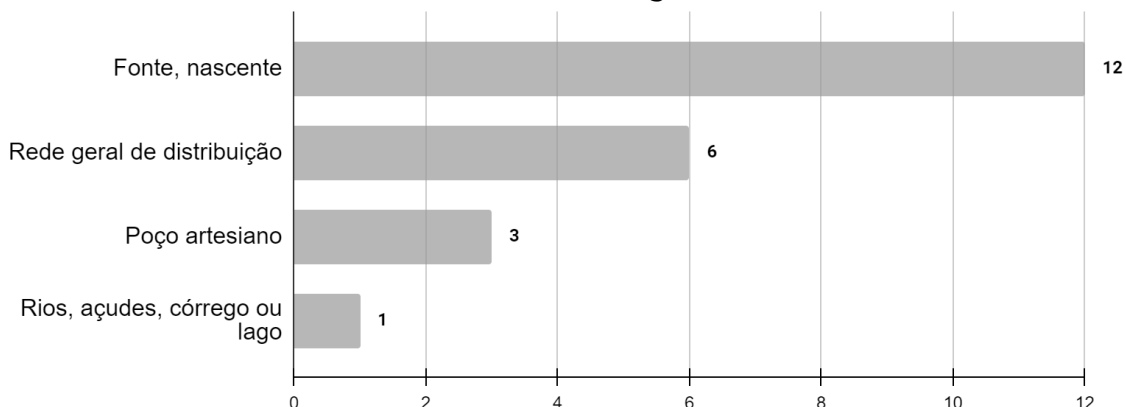


Gráfico 37 - Abastecimento de Água - Área Territorial Garcia

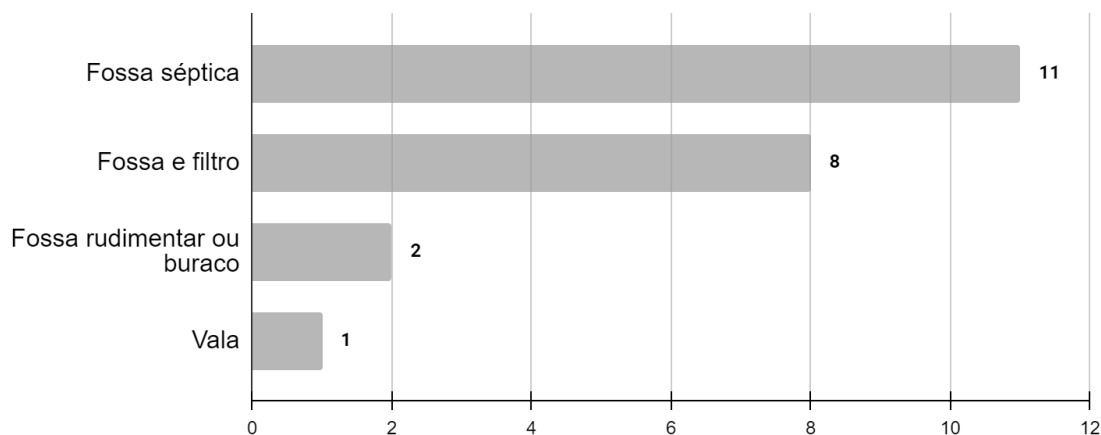


Elaboração dos autores.

1.4.4.7 Destinação do esgoto

A respeito da destinação do esgoto produzido em sua residência, 11 pessoas informaram possuir **'Fossa séptica'** e 8 indicaram o uso de **'Fossa e filtro'**. O uso de **'Fossa rudimentar ou buraco'** foi apontado por 2 pessoas, e o de **'Vala'** por apenas uma.

Gráfico 38 - Destinação de esgoto - Área Territorial Garcia



Elaboração dos autores.

1.4.4.8 Distribuição e abastecimento de energia elétrica

No que se refere à distribuição e ao abastecimento de energia elétrica em nível domiciliar nesta Área Territorial, 21 respondentes informaram que a obtenção de energia elétrica se dá por meio de **'Relógio individual ligado a uma rede de distribuição (CELESC, CERES, entre outras)'**, enquanto somente 1 pessoa apontou o uso do **'Relógio coletivo, também ligado a uma rede de distribuição'**.

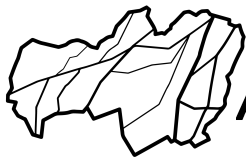
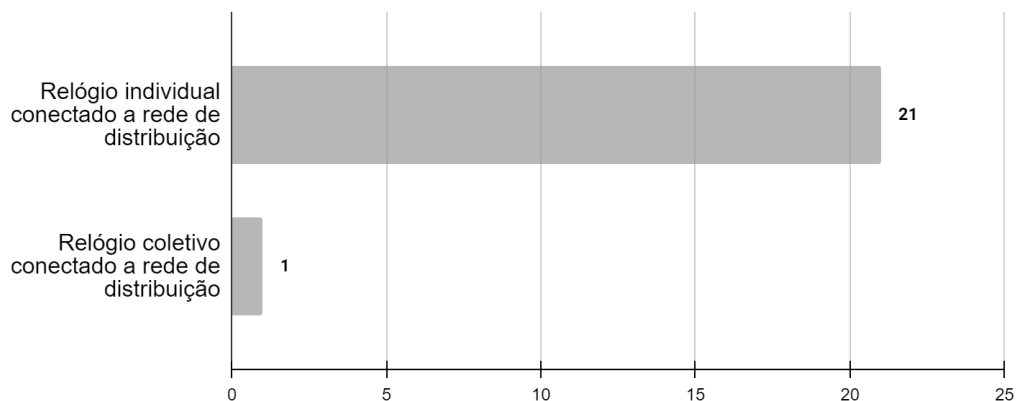


Gráfico 39 - Distribuição e abastecimento de energia - Área Territorial Garcia

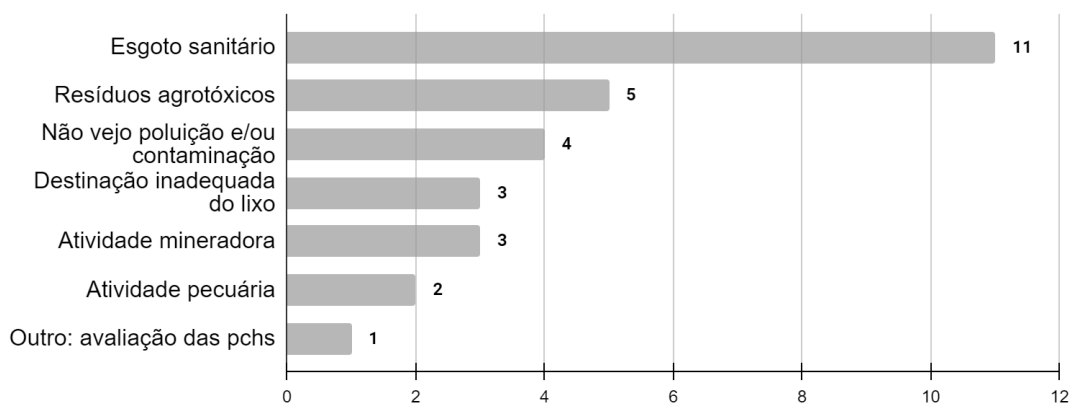


Elaboração dos autores.

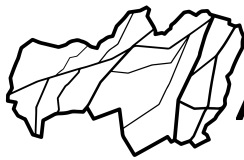
1.4.4.9 Poluição e/ou contaminação dos rios e/ou áreas de preservação ambiental

A respeito da poluição e/ou contaminação dos rios e/ou áreas de preservação ambiental, a principal causa apontada foi o **'Despejo de esgoto sanitário'**, com 11 respostas. Em seguida, os **'Resíduos sólidos'** apontado por 5 pessoas; a **'Atividade mineradora'** e a **'Destinação inadequada do lixo'** foram apontadas 3 vezes cada uma; e a **'Atividade pecuária'**, 2 vezes. Quatro pessoas indicaram **não ver poluição e/ou contaminação** nas áreas em residem, e uma pessoa apontou, de forma discursiva, que cabe ao Município fazer a análise dos rios perante as construções de PCHs para poder dar uma resposta ao questionamento deste tópico. Cada respondente podia selecionar até 2 opções.

Gráfico 40 - Causas de poluição e/ou contaminação dos corpos d'água ou AP - Área Territorial Garcia



Elaboração dos autores.

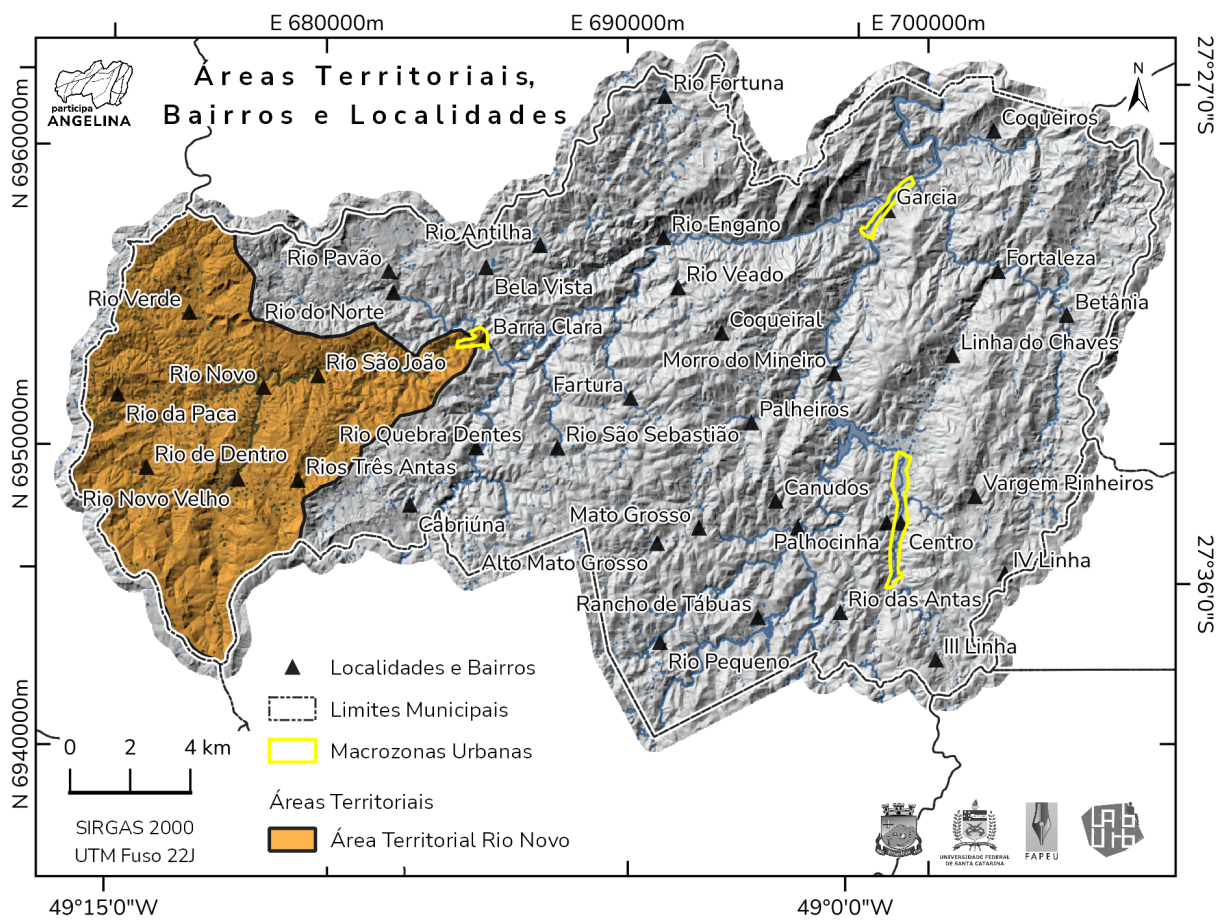


1.4.5 Área Territorial de Rio Novo

A Área Territorial de Rio Novo integra os bairros de: Rio da Paca; Rio de Dentro; Rio Novo; Rio Novo Velho; Rio São João; Rio Verde; Rios Três Antas.

Uma vez que essa Área Territorial obteve apenas uma resposta, não serão apresentados os gráficos comparativos, mas sim a única resposta recebida sobre a Área Territorial de Rio Novo.

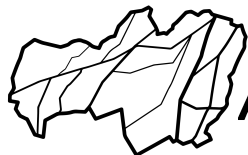
Figura 07 - Mapa da Área Territorial de Rio Novo



Elaboração dos autores.

1.4.5.1 Carência de serviços municipais próximos à sua residência

Quando questionado acerca da carência de serviços nas proximidades de sua residência, o único respondente da Área Territorial de Rio Novo apontou os serviços de 'Instituição de Ensino Técnico e Superior' e 'Posto Policial'.



1.4.5.2 Falta de oferta na área territorial

Sobre os serviços oferecidos dentro de sua área territorial, o respondente informou que sente falta da oferta de **'Serviços e comércio'** e de **'Espaços de lazer e cultura'**.

1.4.5.3 Presença de ocupações Irregulares

O respondente da Área Territorial de Rio Novo **não soube informar** sobre a presença de **ocupações irregulares**.

1.4.5.4 Serviços de saneamento existentes

Quanto aos Serviços de saneamento básico existentes na Área Territorial de Rio Novo, o respondente informou que existe a **'Coleta de lixo e manejo de resíduos sólidos'**.

1.4.5.5 Serviços de rede de energia, comunicação e entregas

Em relação aos serviços de energia, comunicação e entregas existentes na Área Territorial, foi obtida a resposta que há **'Rede de energia elétrica'** e **'Rede de internet'**.

1.4.5.6 Abastecimento de água

Quanto à forma de abastecimento de água da residência do respondente, o mesmo informou ser de **'Fonte ou Nascente'**.

1.4.5.7 Destinação do esgoto

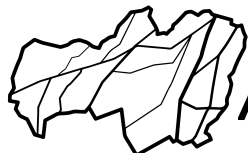
Acerca do esgotamento da água que é utilizada na residência do respondente, o mesmo indicou ser de **'Fossa Séptica'**.

1.4.5.8 Distribuição e abastecimento de energia elétrica

Quando questionado sobre a distribuição de energia elétrica em sua residência, o respondente de Rio Novo informou que é de **'Relógio Coletivo Conectado a rede de distribuição (CELESC, CEREL ou outras)'**.

1.4.5.9 Poluição e/ou contaminação dos rios e/ou áreas de preservação ambiental

Acerca das possíveis causas de poluição e/ou contaminação dos rios e áreas de preservação na Área Territorial de Rio Novo, o respondente informou que as principais causas são o **'Esgoto sanitário'** e as **'Atividades Pecuárias'**.



1.5 Síntese Áreas Territoriais

A fim de transformar os questionamentos feitos por área territorial em uma análise geral, neste tópico foram unidos os questionamentos específicos realizados e igualmente sistematizados em gráficos que apontam de forma quantitativa as respostas dadas.

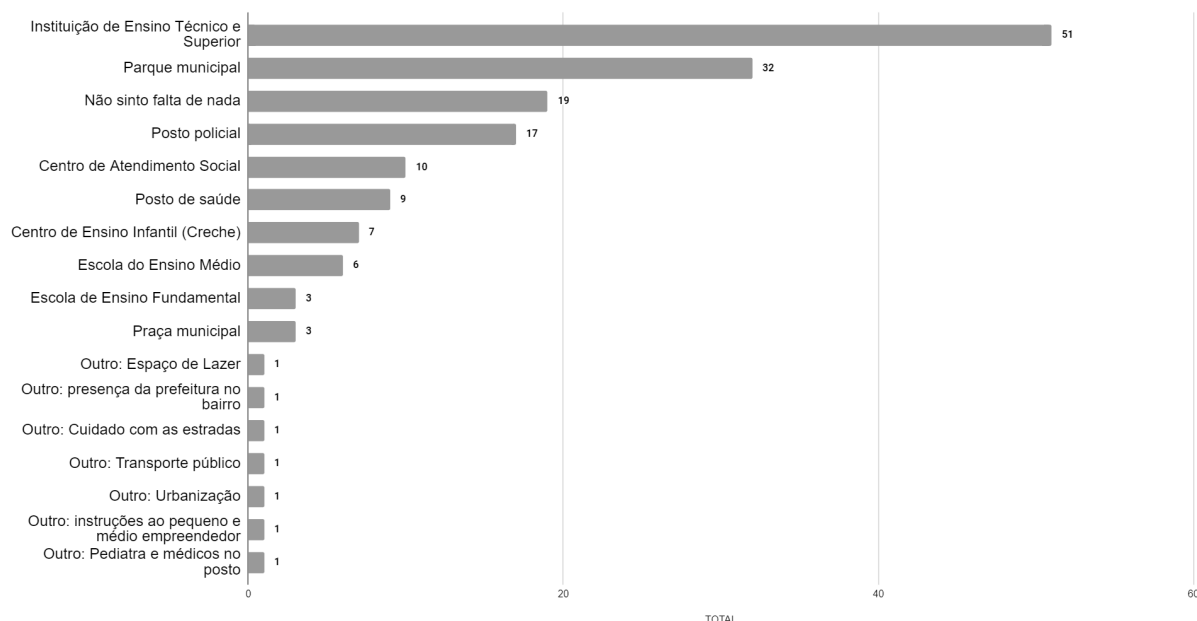
É necessário, ainda, levar em consideração a quantidade de respondentes desigual entre áreas territoriais.

1.5.1 Carência de serviços municipais próximos a sua residência

Para os serviços municipais próximos da residência foram apresentadas as seguintes opções: Centro de Atendimento Social; Centro de Ensino Infantil (Creche); Escola do Ensino Fundamental; Escola do Ensino Médio; Instituição de Ensino Técnico e Superior; Parque municipal; Praça municipal; Posto de Saúde; Posto Policial; Não sinto falta de nada; e também era possível adicionar outras opções.

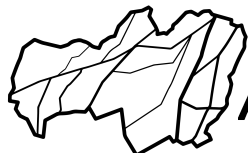
A seguir, o gráfico apresenta a distribuição do número de respostas conforme cada opção.

Gráfico 41 - Serviços que sente falta - Áreas Territoriais agrupadas



Elaboração dos autores.

O serviço mais citado, com 52 respostas, foi **Instituição de Ensino Técnico e Superior**, seguido de **Parque Municipal**, com 32 respostas. Na sequência, 19 pessoas afirmaram não sentir falta de nada, e 17 apontaram sentir falta de **Postos Policial**. A carência de **Centros de Atendimento Social** foi indicada por 10 pessoas; de **Posto de Saúde**, por 9 pessoas; de **Centro de Ensino Infantil**, por 7 pessoas; e de **Escola de Ensino Médio**, por 6 pessoas. **Escola**



de Ensino Fundamental e Praça Municipal receberam 3 respostas cada.

Como o questionamento disponibilizava a opção descritiva no campo **outros**, foram apontadas as carências de: **espaço de lazer; presença da Prefeitura no bairro; cuidado com as estradas; transporte público; urbanização; instruções ao pequeno e médio empreendedor; e pediatra e médicos no posto.**

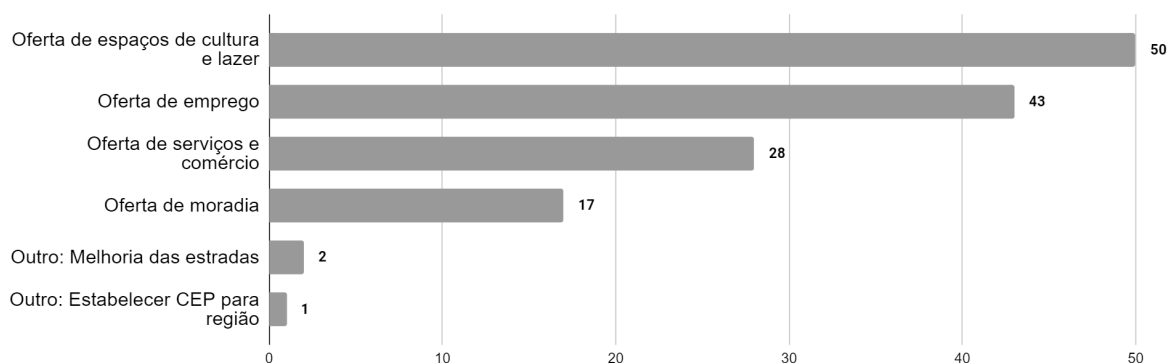
1.5.2 Falta de oferta na Área Territorial

No que diz respeito a ausência de ofertas na área territorial de sua residência, as opções apresentadas foram: oferta de espaços de cultura e lazer; oferta de emprego; oferta de serviços e comércio; oferta de moradia; e também era possível adicionar outras opções.

A falta de **oferta de espaços de cultura e lazer** foi a opção mais apontada pelos respondentes, com 50 menções. Com um número também representativo de respostas, 43, foi apontada a falta de **oferta de emprego**. Na sequência, 28 pessoas indicaram a falta de **oferta de serviços e comércio** e 17 pessoas indicaram a falta de **oferta de moradia**. Indicadas de maneira discursiva, se obteve as seguintes respostas: **melhoria das estradas**, citada 2 vezes; e **estabelecer CEP para a região**.

A seguir, o gráfico apresenta a distribuição do número de respostas conforme cada opção.

Gráfico 42 - Ofertas que sente falta - Áreas Territoriais agrupadas

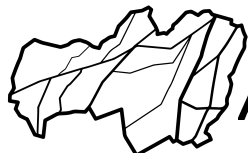


Elaboração dos autores.

1.5.3 Presença de ocupações irregulares

Acerca das ocupações irregulares na área territorial de sua residência, foi solicitado aos respondentes que indicassem a presença ou ausência. Também era possível marcar a opção 'Não sei responder'.

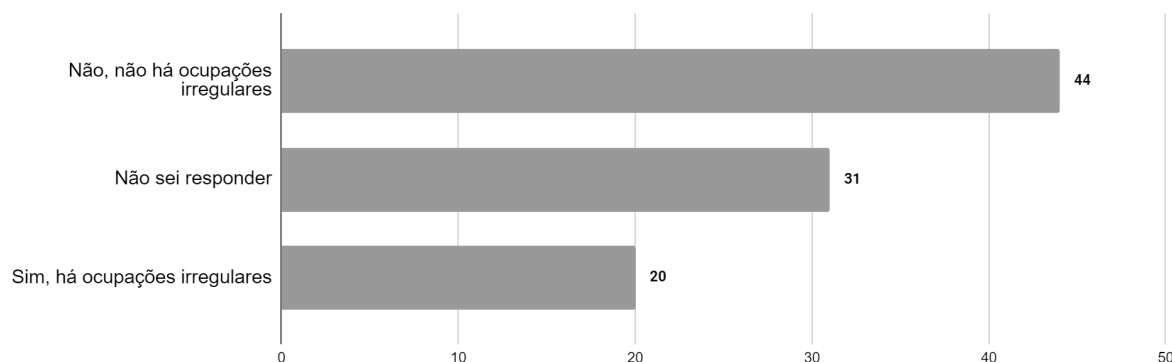
44 pessoas apontaram não existir ocupações irregulares, segundo sua percepção, enquanto 20 pessoas responderam que elas existem. 31 pessoas não souberam responder ao



questionamento.

A seguir, o gráfico apresenta a distribuição do número de respostas conforme cada opção.

Gráfico 43 - Ocupações Irregulares - Áreas Territoriais agrupadas



Elaboração dos autores.

Em relação aos comentários adicionais prestados a respeito da presença de ocupações irregulares, sintetiza-se a relação conforme Tabela abaixo:

Tabela 16 - Sistematização comentários adicionais ocupações irregulares

AT	Descrição Literal	Síntese
AT Alto Garcia	“Tem muita venda de pequenos pedaços de terra. E muita construção irregular onde prejudica a natureza.”	Parcelamento e construções irregulares
AT Centro	Quarta Linha	Localização
	Linha do Chaves	Localização
	Betânia	Localização
	Barragem	Localização
	Edificações recentes dentro do rio	Construções irregulares
	Palhocinha	Localização
	Rua do fogo	Localização
AT Garcia	Loteamento Zizo	Localização
	Loteamento Betânia	Localização



	“Casas sem a distância permitida dos rios e córregos”	Construções irregulares
--	-------------------------------------------------------	-------------------------

Elaboração dos autores.

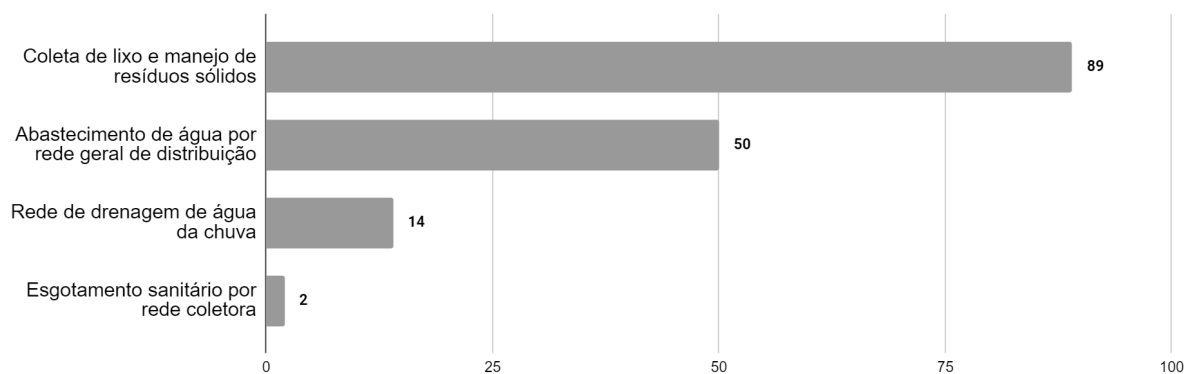
1.5.4 Serviço de saneamento

A respeito dos serviços de saneamento básico disponíveis no local de residência dos respondentes, se apresentava as seguintes opções: coleta de lixo e manejo de resíduos sólidos; abastecimento de água por rede geral de distribuição; rede de drenagem de água da chuva; e esgotamento sanitário por rede coletora.

A opção de **coleta de lixo e manejo dos resíduos sólidos** foi a que recebeu maior número de respostas, tendo sido apontada por 89 pessoas. Na sequência, 50 pessoas apontaram ter **abastecimento de água por rede geral de distribuição** e 14 pessoas apontaram ter **rede de drenagem de água da chuva**. Somente 2 pessoas indicaram o acesso ao **esgotamento sanitário por rede coletora**.

A seguir, o gráfico apresenta a distribuição do número de respostas conforme cada opção.

Gráfico 44 - Serviços de saneamento - Áreas Territoriais agrupadas

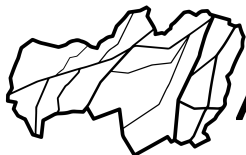


Elaboração dos autores.

1.5.5 Serviço de rede de energia, comunicação e entregas

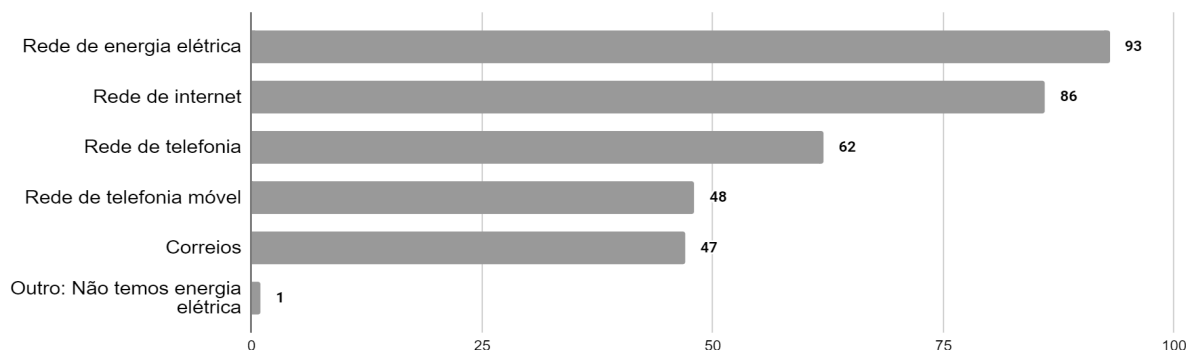
No que se refere a disponibilidade dos serviços de rede de energia, comunicação e entregas, foram apresentadas as opções: rede de energia elétrica; rede de internet; rede de telefonia; rede de telefonia móvel; Correios; e também era possível adicionar outras opções.

93 pessoas informaram ter acesso à **rede de energia elétrica**, e 86 à **rede de internet**. A **rede de telefonia** foi apontada por 62 pessoas, e a **rede de telefonia móvel**, por 48 pessoas. A existência do serviço de entregas dos **Correios** foi indicada por 47 pessoas. Uma pessoa respondeu não ter acesso à energia elétrica.



A seguir, o gráfico apresenta a distribuição do número de respostas conforme cada opção.

Gráfico 45 - Serviço de energia, comunicação e entregas - Áreas Territoriais agrupadas



Elaboração dos autores.

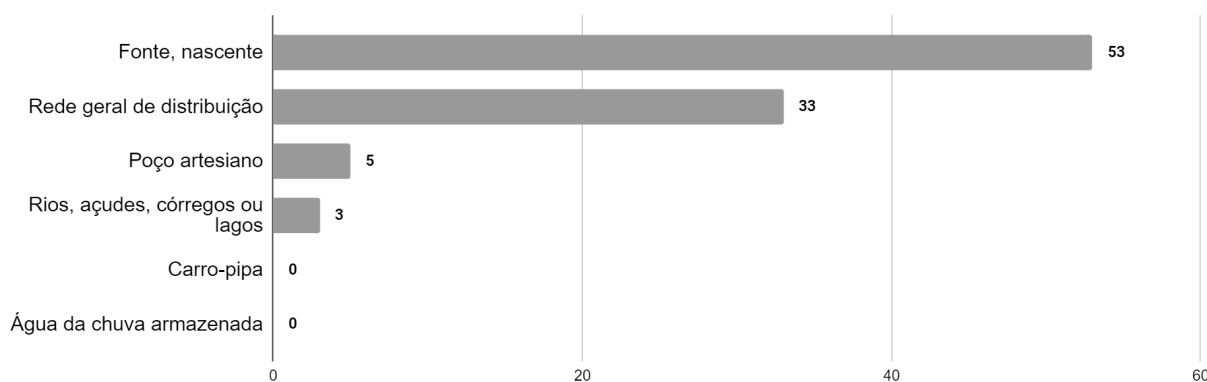
1.5.6 Abastecimento de Água

Sobre a forma de abastecimento de água na residência dos respondentes, se apresentou às seguintes opções: fonte, nascente; rede geral de distribuição; poço artesiano; carro-pipa; água da chuva armazenada; e rios, açudes, córregos ou lagos.

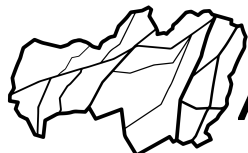
53 pessoas informaram obter água potável por meio de **fonte ou nascente**, enquanto 33 apontaram ter a ligação de sua residência à **rede geral de distribuição**. Em menores proporções, foi apontado: **poço artesiano** 5 vezes; e **rios, açudes, córregos ou lagos** 3 vezes.

A seguir, o gráfico apresenta a distribuição do número de respostas conforme cada opção.

Gráfico 46 - Abastecimento de Água - Áreas Territoriais agrupadas



Elaboração dos autores.



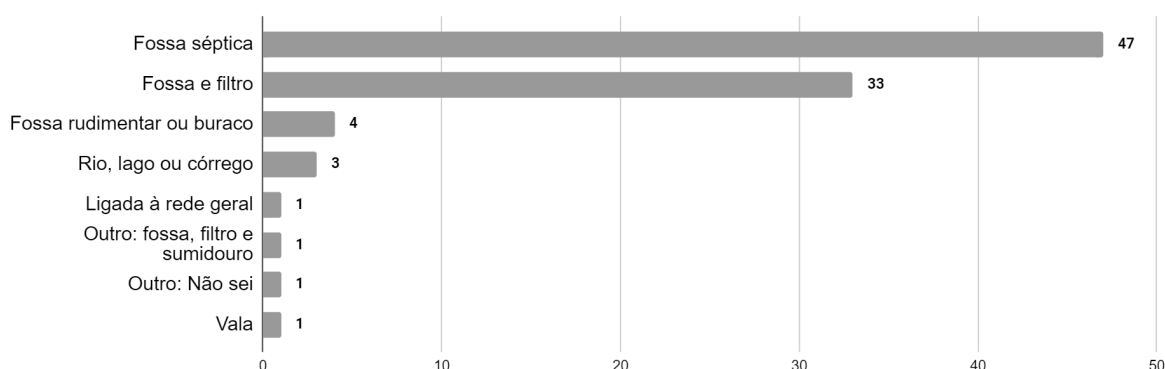
1.5.7 Destinação do Esgoto

Acerca do levantamento da forma de destinação do esgoto produzido na residência, aos respondentes foram apresentadas as seguintes opções: fossa séptica; fossa e filtro; fossa rudimentar ou buraco; rio, lago ou córrego; coleta de esgoto ligada à rede geral; vala; e também era possível adicionar outras opções.

A maior parte das respostas se concentrou nas duas primeiras opções: **fossa séptica**, apontada por 47 pessoas; e **fossa e filtro**, apontada por 33 pessoas. Tendo sido indicado de maneira menos representativa, se obteve: **fossa rudimentar ou buraco**, com 4 respostas; além de coleta de esgoto **ligada à rede geral** e **vala** com 1 resposta cada. Também foi apontada, de maneira discursiva, **fossa, filtro e sumidouro**. Uma pessoa não soube responder.

A seguir, o gráfico apresenta a distribuição do número de respostas conforme cada opção.

Gráfico 47 - Destinação de esgoto - Áreas Territoriais agrupadas



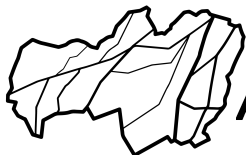
Elaboração dos autores.

1.5.8 Distribuição e abastecimento de energia elétrica

A respeito da distribuição e do abastecimento de energia elétrica em nível domiciliar, se apresentou as seguintes opções: relógio individual conectado a rede de distribuição; relógio coletivo conectado a rede de distribuição; energia solar; ligação clandestina; e também havia a possibilidade de adicionar outras opções.

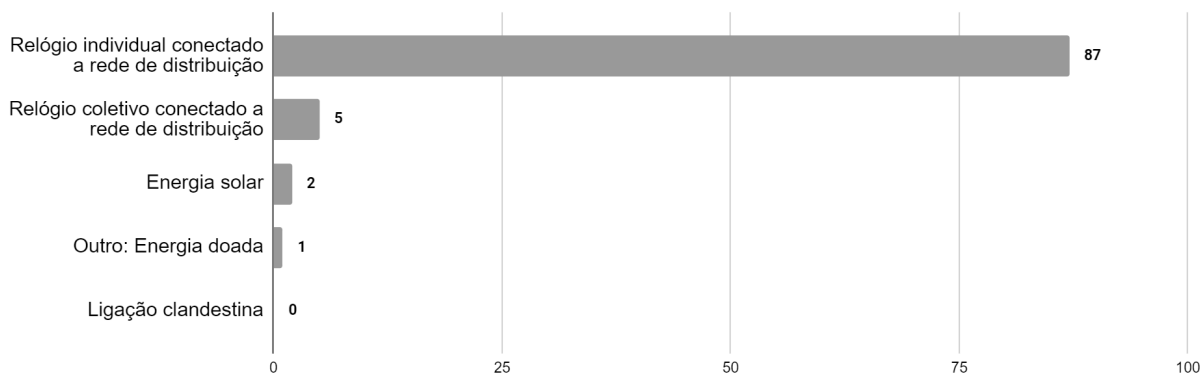
A opção **relógio individual conectado a rede de distribuição** foi assinalada de maneira expressiva pelos respondentes, tendo sido contabilizadas 87 respostas. As demais opções foram apontadas menos vezes: **relógio coletivo conectado a rede de distribuição** com 5 respostas; e **energia solar** com 2 respostas. Uma pessoa indicou, de maneira discursiva, ter energia elétrica **doada** em sua residência.

A seguir, o gráfico apresenta a distribuição do número de respostas conforme cada



opção.

Gráfico 48 - Distribuição e abastecimento de energia elétrica - Áreas Territoriais agrupadas



Elaboração dos autores.

1.5.9 Poluição e/ou contaminação dos rios e áreas de preservação ambiental

No que diz respeito às causas da poluição e/ou contaminação dos rios e áreas de preservação ambiental, se apresentou as seguintes opções: esgoto sanitário; resíduos agrotóxicos; destinação inadequada do lixo; não vejo poluição e/ou contaminação na área e que resido; atividades pecuárias; atividade mineradora; despejo industrial; e também era possível acrescentar outras opções.

O despejo de **esgoto sanitário** foi a opção que reuniu maior número de respostas, tendo sido apontado por 60 pessoas. 25 pessoas sinalizaram o despejo de **resíduos agrotóxicos**; e 23 pessoas a **destinação inadequada do lixo**. 17 pessoas informaram **não ver poluição e/ou contaminação na área em que reside**. Em menores proporções, se obteve: **atividades pecuárias** com 7 respostas; **atividade mineradora** com 3 respostas; e **despejo industrial** com 2 respostas. Uma pessoa indicou, de maneira discursiva, a necessidade de avaliação dos impactos das PCHs.

A seguir, o gráfico apresenta a distribuição do número de respostas conforme cada opção.

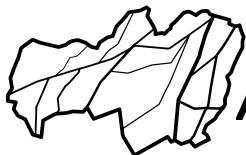
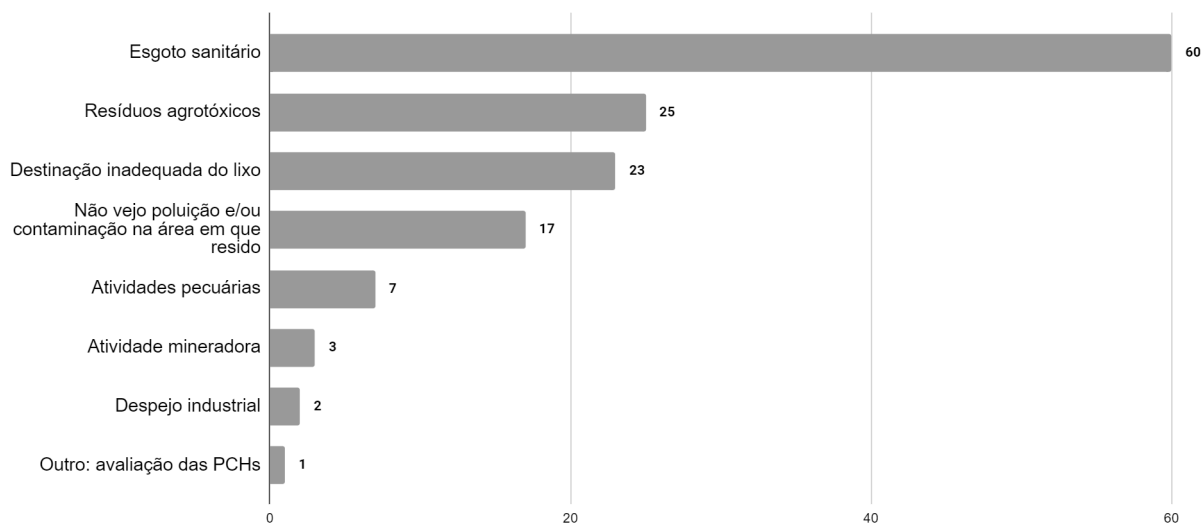
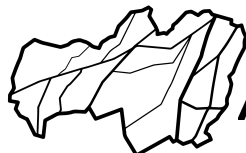


Gráfico 49 - Causas de poluição e/ou contaminação dos corpos d'água ou AP - Áreas Territoriais agrupadas



Elaboração dos autores.



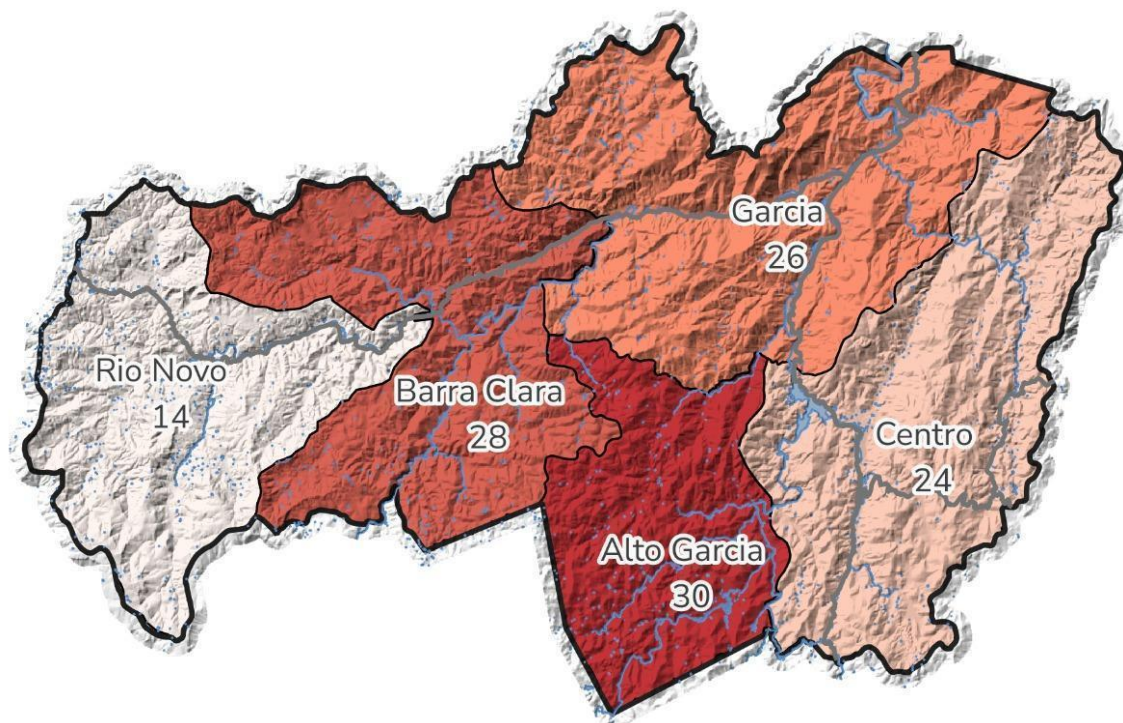
2. Oficinas Territoriais

2.1 Introdução

As Oficinas Territoriais representam, nesta etapa da Leitura Comunitária, a participação presencial da população de Angelina. As oficinas foram organizadas de forma conjunta pelas equipes técnicas da Prefeitura de Angelina/SC e da Universidade Federal de Santa Catarina (UFSC). No total, foram realizadas cinco oficinas territoriais, que ocorreram entre os dias 07 a 17 de novembro de 2022 nas cinco áreas territoriais do município, englobando áreas urbanas e rurais.

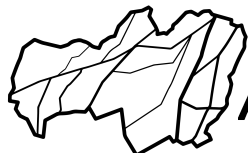
As Oficinas Territoriais ocorreram nas 5 áreas territoriais do município, em que se priorizou a escolha de realização nos locais mais acessíveis para cada uma das áreas. Os locais de realização serão apresentados conforme a sistematização de dados em cada uma das áreas mais adiante.

Figura 08 - Mapa da quantidade de participantes nas Oficinas por Área Territorial



Elaboração dos autores.

As Oficinas Territoriais são reuniões organizadas com a população para discutir os problemas e qualidades, além de levantar demandas e sugestões da população para o próprio



bairro, para área de inserção do bairro e para o município como um todo, que deverão ser reconhecidas e contempladas na Revisão do Plano Diretor.

Para a divulgação das oficinas territoriais, objetivando a participação do maior número de pessoas, foram utilizadas diferentes estratégias de mobilização, como: carro de som com anúncio de data e local em cada uma das localidades; anúncio nas redes sociais no perfil Participa Angelina (@participaangelina), no site do projeto e no site da prefeitura; anúncio nas rádios; convites enviados pelas agentes sociais; e grupos de WhatsApp.

As oficinas demonstraram ser um momento importante de contato com a população e Leitura Comunitária, para ouvir daqueles que vivem a cidade diariamente quais as questões mais relevantes e entender os anseios da população com a revisão do Plano Diretor. Adiante será apresentada a metodologia utilizada nas oficinas assim como a síntese da análise dos resultados obtidos.

2.1.1 Apresentação

Primeiramente, a fim de elucidar a estrutura das oficinas, será exposta a apresentação que era realizada pelo coordenador do Plano Diretor, o professor Samuel Steiner, em cada uma das oficinas territoriais. A apresentação acontecia no primeiro momento de cada uma das oficinas, explanando sobre o processo de elaboração do Plano Diretor Participativo, suas etapas e produtos, assim como a importância da participação popular e da realização das oficinas como forma de viabilização da Leitura Comunitária. Como exemplo, será apresentada na sequência a apresentação da Área Territorial do Garcia, sendo a demarcação da área territorial de cada oficina (*slide 12*) a única informação que diferencia as apresentações.

A primeira parte da apresentação (*slides 01 a 08*) apresenta o Plano Diretor Participativo de Angelina, a equipe responsável pela elaboração do Plano, a relação tripartite com a Prefeitura de Angelina e a Fundação de Amparo à Pesquisa e Extensão Universitária (FAPEU). Além disso, expõe a metodologia, as regras e o cronograma a serem seguidos até a elaboração da versão final do Projeto de Lei a ser encaminhado à Câmara de Vereadores. Tais *slides* são mostrados a seguir.



Figura 09 - Slide 01 Apresentação Oficina Territorial

**participa
ANGELINA**

**PLANO DIRETOR
PARTICIPATIVO
DE ANGELINA**

**1ª RODADA DE
OFICINAS
TERRITORIAIS**

**ÁREA
TERRITORIAL DE
GARCIA**

07 de novembro de 2022

Logos: Município de Angelina, Universidade Federal de Santa Catarina, FAPEU, UFSC

Elaboração dos autores.

Figura 10 - Slide 02 Apresentação Oficina Territorial

ORGANIZAÇÃO ASSUNTOS

- **introdução**
qual o objetivo da Oficina Territorial
o que é o Plano Diretor
instituições no processo
quem somos
- **metodologia**
regras do jogo e cronograma
- **participação social**
a importância da participação social
o conselho de desenvolvimento territorial
divisão áreas territoriais
- **vamos falar sobre angelina**



Elaboração dos autores.

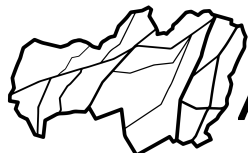


Figura 11 - Slide 03 Apresentação Oficina Territorial

qual é o objetivo desta Oficina Territorial?

A oficina territorial faz parte do processo participativo, e neste momento, contempla a etapa de leitura comunitária.

O objetivo é apresentar a metodologia do processo e colher as percepções a respeito do município e da área territorial nas suas problemáticas e potencialidades.



Elaboração dos autores.

Figura 12 - Slide 04 Apresentação Oficina Territorial

o que é o plano diretor?

O plano diretor é o principal instrumento da política urbana brasileira e tem como objetivo ordenar o crescimento das cidades para que seja garantida uma boa qualidade de vida a todos os agentes que constroem e utilizam o espaço urbano. Seus princípios e regras devem promover o diálogo entre os aspectos físicos e os objetivos sociais, econômicos e ambientais em todo território do município.



Elaboração dos autores.

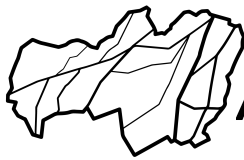


Figura 13 - Slide 05 Apresentação Oficina Territorial

quem são e como se organizam
as instituições no processo?



Elaboração dos autores.

Figura 14 - Slide 06 Apresentação Oficina Territorial

quem somos?

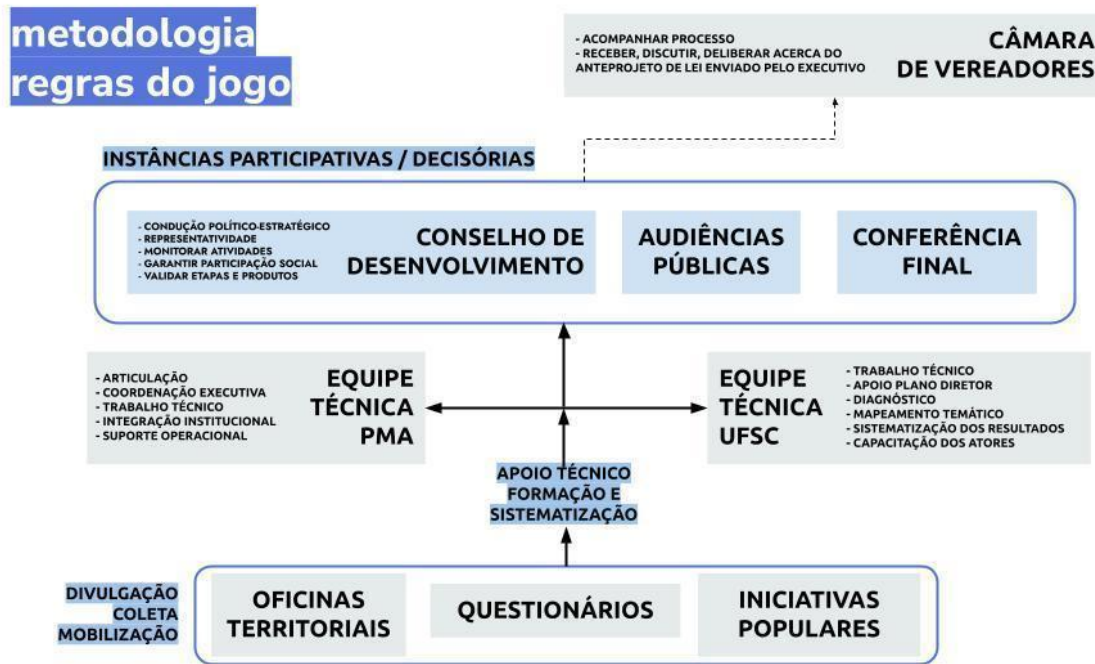


 SAMUEL STEINER DOS SANTOS ARQ E URB DOUTOR EM GEOGRAFIA	 MÁRCIO DE FRANÇA SANTOS GEOGRAFO ESPECIALISTA EM CIÊNCIAS, ANÁLISE E PERÍCIAS AMBIENTAIS	 LUIZ ANTÔNIO MEEIROS DA SILVA ARQ E URB PÓS-DOUTORANDO EM ARQJURB	 MARIANA PANZERA ARQ E URB MESTRA EM ARQ E URB	 FRANCIELLI TELLI ARQ E URB MESTRANDA EM ARQJURB	 MARCELO LEÃO ADVOGADO / ESP. DIREITO URBANÍSTICO MESTRANDO EM ARQJURB
 NATHÁLIA SANDER ARQ E URB MESTRANDA EM ARQJURB	 ISAMARA DE SOUZA ESTUDANTE ARQ E URB	 NADINE SALEH ESTUDANTE ARQ E URB	 MARIA CAROLINA ROMI ESTUDANTE ARQ E URB	 JULIA ANACLETO SILVA ESTUDANTE ARQ E URB	

Elaboração dos autores.

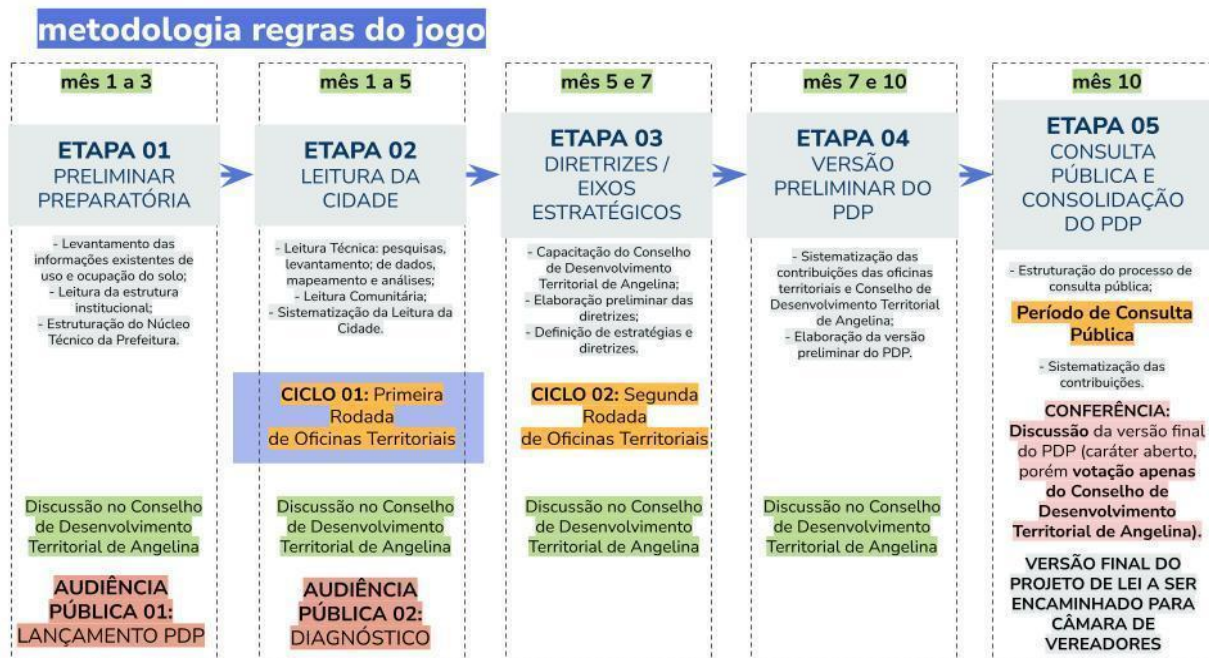


Figura 15 - Slide 07 Apresentação Oficina Territorial



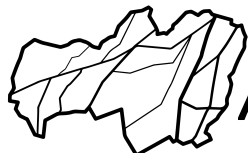
Elaboração dos autores.

Figura 16 - Slide 08 Apresentação Oficina Territorial



Elaboração dos autores.

A segunda parte da apresentação (slides 09 a 12) aborda a importância da Participação Popular, a composição atual do Conselho de Desenvolvimento Territorial de



Angelina e a divisão do município em Áreas Territoriais, para a organização das oficinas e das leituras técnica e comunitária. A seguir, são exibidos os slides 09 a 12.

Figura 17 - Slide 09 Apresentação Oficina Territorial



Elaboração dos autores.

Figura 18 - Slide 10 Apresentação Oficina Territorial

participação social

ESTATUTO DA CIDADE Nº 10.257/2001

Art. 40

§ 4º No processo de elaboração do plano diretor e na fiscalização de sua implementação, os Poderes Legislativo e Executivo municipais garantirão:

A promoção de audiências públicas;
Publicidade quanto aos documentos e informações produzidos;
Acesso de qualquer interessado aos documentos e informações produzidos.

Participação social não é apenas uma obrigação legal
É ALICERCE DA CIDADANIA!

A população será capaz de questionar e decidir acerca de aspectos que envolvem o funcionamento da cidade para além da própria área de moradia, trabalho e lazer.



Elaboração dos autores.

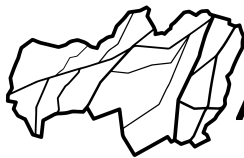


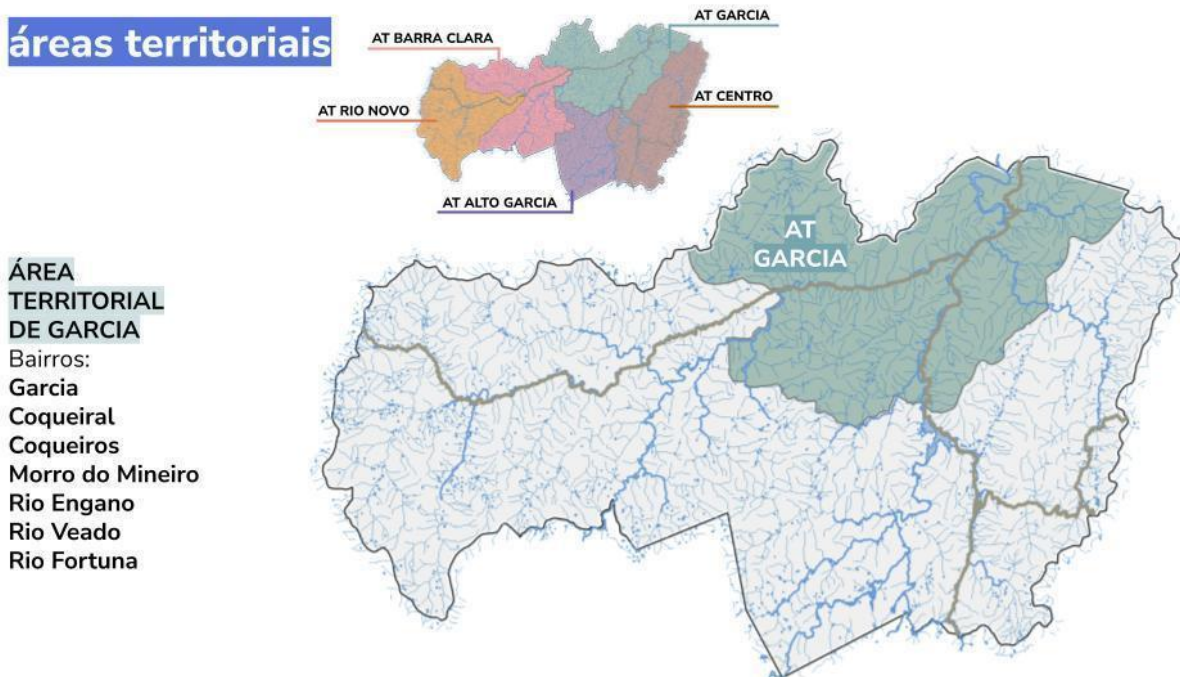
Figura 19 - Slide 11 Apresentação Oficina Territorial

DIVISÃO M. DAS CIDADES	REGIMENTO INTERNO	REPRESENTAÇÃO	
	PODER PÚBLICO 5 representantes 15%	PODER PÚBLICO - 1	1
PODER PÚBLICO - 4		2	Poder Executivo - Representante 01
		3	Poder Executivo - Representante 02
		4	Poder Legislativo - Representante 01
		5	Poder Legislativo - Representante 02
SOCIEDADE CIVIL ORGANIZADA 24 representantes 85%	MOV. SOCIAIS E POPULARES - 4	6	Associação de Pais e Professores (APP) da Escola de Educação Básica Nossa Senhora
		7	Associação de Pais e Amigos dos Excepcionais de Angelina (APAE)
		8	Associação de Amigos de Angelina (ANGELMIGOS)
		9	Associação das Irmãs Franciscanas de São José
	TRAB. RURAIS/ URBANOS - 2	10	Representante Indicado
		11	Representante Indicado
	EMPRESÁRIOS - 1	12	Representante Indicado
	CONSELHOS MUNICIPAIS - 2	13	Conselho Comunitário
		14	Conselho Municipal de Direitos das Crianças e do Adolescente (CMDCA)
	MACROZONAS -15	15	Macrozona Rural Rio Novo - Representante 01
		16	Macrozona Rural Rio Novo - Representante 02
		17	Macrozona Rural de Barra Clara - Representante 01
		18	Macrozona Rural de Barra Clara - Representante 02
		19	Macrozona Rural de Garcia - Representante 01
		20	Macrozona Rural de Garcia - Representante 02
		21	Macrozona Rural de Alto Garcia - Representante 01
		22	Macrozona Rural de Alto Garcia - Representante 02
		23	Macrozona Rural Central - Representante 01
		24	Macrozona Rural Central - Representante 02
		25	Macrozona Urbana Barra Clara
		26	Macrozona Urbana de Garcia
		27	Macrozona Urbana da Sede - Representante 01
		28	Macrozona Urbana da Sede - Representante 02
		29	Macrozona Urbana da Sede - Representante 03

conselho de desenvolvimento territorial de Angelina

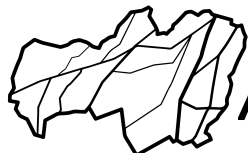
Elaboração dos autores.

Figura 20 - Slide 12 Apresentação Oficina Territorial



Elaboração dos autores.

Após a elucidação acerca das informações gerais da execução do Plano Diretor, da participação popular e das áreas territoriais, inicia-se a parte da apresentação que convida os participantes a pensar na cidade de Angelina e começar um diálogo sobre as questões do



Plano a partir do ponto de vista deles. Primeiramente, se aponta características, dados e informações sobre Angelina e em seguida são lançadas as perguntas da dinâmica aplicada, que objetivam questionar a percepção dos participantes sobre a cidade. Se apresenta tais informações e questionamentos nos *slides* 12 a 21, a seguir.

Figura 21 - *Slide* 13 Apresentação Oficina Territorial



Elaboração dos autores.

Figura 22 - *Slide* 14 Apresentação Oficina Territorial

aspectos gerais



População Censo (2010): 5.250 habitantes
População estimada para 2022: 4.686 habitantes

Tamanho de Angelina: 500 km²
Distância da Capital de 70 km

Faz parte da
Região Metropolitana da Grande Florianópolis
E, em 2010, apresentou um IDH de 0,687
(considerado médio).

Elaboração dos autores.

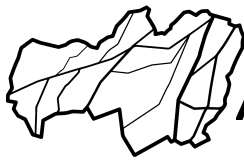


Figura 23 - Slide 15 Apresentação Oficina Territorial



Elaboração dos autores.

Figura 24 - Slide 16 Apresentação Oficina Territorial



Elaboração dos autores.

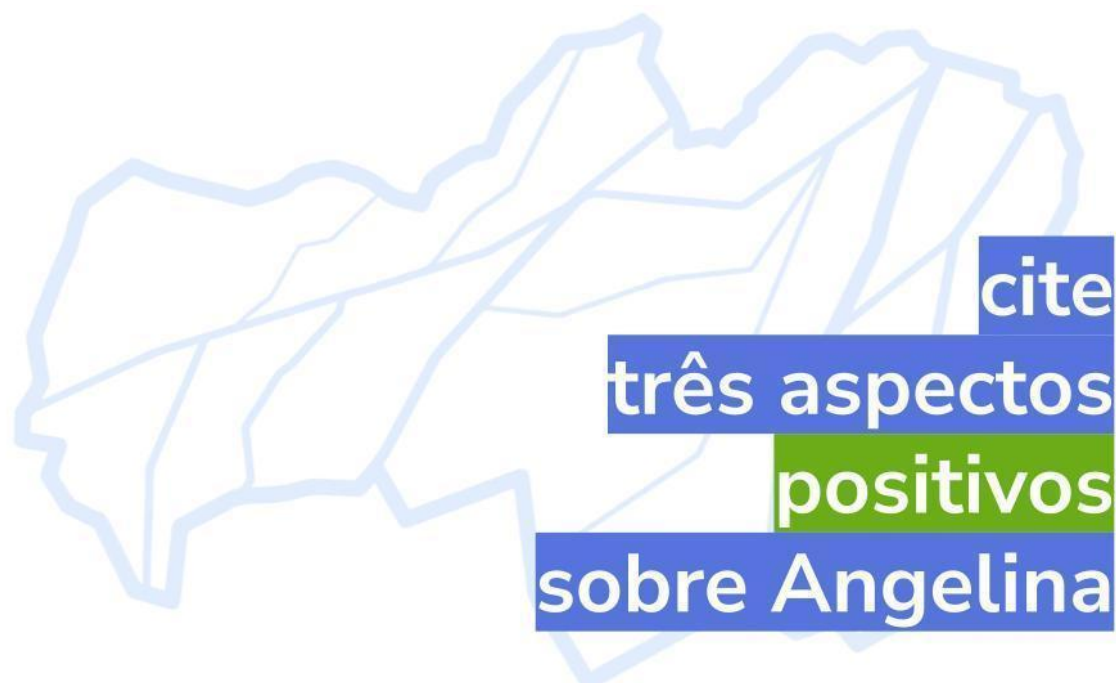


Figura 25 - Slide 17 Apresentação Oficina Territorial



Elaboração dos autores.

Figura 26 - Slide 18 Apresentação Oficina Territorial



Elaboração dos autores.

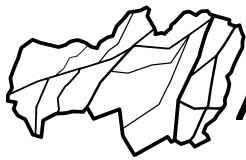


Figura 27 - Slide 19 Apresentação Oficina Territorial



Elaboração dos autores.

Figura 28 - Slide 20 Apresentação Oficina Territorial



Elaboração dos autores.

Figura 29 - Slide 21 Apresentação Oficina Territorial



Elaboração dos autores.

Para finalizar a apresentação, após a aplicação da dinâmica participativa dos slides anteriores, que será abordada a seguir, foram apresentados os slides 22 e 23, convidando os participantes das oficinas para responder ao Questionário Online que, na data das oficinas, se encontrava aberto a respostas. Também eram apresentadas todas as redes sociais do projeto, o e-mail e as formas de contato para viabilizar o acompanhamento do andamento do processo de revisão do Plano Diretor Participativo de Angelina pelos participantes.

Figura 30 - Slide 22 Apresentação Oficina Territorial



Elaboração dos autores.

Figura 31 - Slide 23 Apresentação Oficina Territorial



ACOMPANHE O PROCESSO:

participaangelina.ufsc.br

contato e-mail

 **participaangelina@gmail.com**

redes sociais

 **@participaangelina**

 **@participaangelina**

 **@pdp_angelina**

 **Plano Diretor Participativo de Angelina - SC**

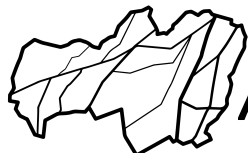
Elaboração dos autores.

2.1.2 Dinâmica

A metodologia aplicada setorizou cada oficina em 3 momentos: primeiramente uma introdução do Plano Diretor Participativo e apresentação geral; um segundo momento de elaboração das fichas dos aspectos positivos e negativos de cada área territorial; e por fim o Poema dos Desejos da cidade.

No primeiro momento das oficinas, o professor Samuel Steiner realizava a apresentação conforme apresentado no item 2.1.1 “Apresentação” deste documento. No segundo momento da oficina eram entregues 3 fichas verdes e em seguida 3 fichas rosas para cada participante, que seriam preenchidas e representam, respectivamente, 3 *qualidades* e 3 *problemáticas* de sua área territorial. Após essa etapa, as fichas eram recolhidas e entregues pelos monitores presentes ao Coordenador, que as colava na parede, agrupando as respostas semelhantes, de forma a classificar fichas em dois grandes grupos, um grupo dos principais aspectos positivos e outro dos principais aspectos negativos de cada área territorial.

Primeiro, se procedia à colagem e categorização dos aspectos positivos levantados pelos participantes. Tendo todas as fichas verdes coladas, a discussão era aberta pelo Coordenador e os participantes se manifestaram, concordando ou discordando da organização feita e contribuindo com mais informações. Sempre que necessário, eram feitas inclusões de novas fichas. Finalizada a etapa de discussão das qualidades, era iniciada a discussão das



problemáticas da área territorial. Se realizava o mesmo processo para os aspectos negativos, com as fichas rosas, isto é, as fichas eram coladas e categorizadas e posteriormente era aberta a discussão com o grupo todo.

Para finalizar a oficina, após encerrado o debate e cessadas as contribuições desta dinâmica, cada participante recebia uma folha com a seguinte pergunta: “Qual seu desejo para a Angelina nos próximos 10 anos?”. Os participantes tinham liberdade para responder com uma frase, palavra, texto ou desenho. O objetivo dessa etapa era entender a visão da cidade ideal do futuro para a população e concluir a oficina com a sensação de esperança e desejo de mudança e melhoria para a cidade nos participantes.

2.1.3 Divisão Territorial

Assim como o formulário *online* aplicado, as oficinas territoriais se utilizaram da divisão territorial do município em 05 Áreas Territoriais, conforme apresentado no item 1.4. Essa divisão foi primordial para viabilizar uma participação mais consistente da população e o entendimento e leitura do município de Angelina, cuja área territorial é tão extensa e com localidades tão esparsas e com características distintas.

2.1.4 Análise dos resultados

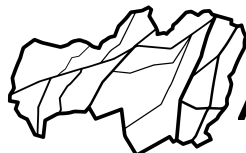
Para organizar e interpretar as informações coletadas nas oficinas territoriais, foi elaborada uma sistematização das questões levantadas nos momentos participativos. Para tanto, foram seguidas as seguintes etapas:

1. Sistematização do material vindo das oficinas: as fichas de aspectos positivos e negativos de cada área territorial e do Poema dos Desejos;
2. Tratamento posterior dos dados do material sistematizado em planilhas, buscando identificar as questões mais relevantes e agrupá-las em temas principais e secundários para a futura elaboração de diretrizes do Plano Diretor e o repasse de encaminhamentos aos órgãos competentes, no caso de determinações que não dizem respeito ao Plano Diretor.

Para a sistematização das fichas foi utilizada a seguinte relação de temas para o agrupamento das mesmas:

Tabela 17 - Temas da Sistematização

TEMAS
Administração/Gestão/Política Pública
Assistência Social



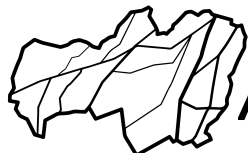
Comércio
Comunicação/Internet
Economia
Educação
Energia
Esporte, Lazer e Cultura
Infraestrutura Urbana
Legislação Ambiental
Legislação Urbanística
Localização
Moradia/Habitação
Meio Ambiente
Ordenamento Territorial
Patrimônio Histórico e Cultural
Qualidade de Vida
Saneamento Básico
Saúde
Segurança Pública
Transporte e Mobilidade
Turismo
Zoonoses
Outro

Elaboração dos autores.

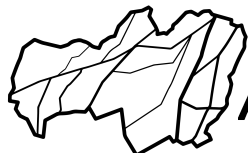
O agrupamento das fichas nas categorias acima apresentadas facilita o entendimento das principais questões abordadas nas oficinas. Para além disso, muitas fichas apresentavam questões mais complexas que, além de um tema principal, continham um tema secundário de relevante importância. Então, algumas fichas também foram classificadas com um tema complementar, que são apresentados na sequência.

Tabela 18 - Temas Complementares da Sistematização

TEMA COMPLEMENTAR
Acesso
Administração/Gestão/Política Pública
Água
Assistência Social



Calçada
Conexão
Comércio
Comunicação/Internet
Disponibilidade de espaço
Economia
Educação
Energia
Equipamento
Esgoto
Estrada/Asfalto
Esporte, Lazer e Cultura
Gestão de resíduos
Infraestrutura Urbana
Legislação Ambiental
Legislação Urbanística
Ligação de energia elétrica
Localização
Moradia/Habitação
Meio Ambiente
Oportunidade de negócios
Ordenamento Territorial
Patrimônio Histórico e Cultural
Praça/Parque
Qualificação Profissional
Qualidade de Vida
Rede de água pluvial/ Drenagem
Saneamento Básico
Saúde
Segurança Pública
Transporte e Mobilidade
Trânsito
Transversal
Turismo
Zoonoses



Preservação
Degradação
Agricultura
Irregularidade Fundiária
Agrotóxicos

Elaboração dos autores.

A partir dessa classificação, foram contabilizadas e agrupadas todas as fichas das oficinas territoriais, separando-as pelos aspectos positivos e negativos de cada área territorial, e por seus temas principais, uma vez que os mesmos já foram pré-estabelecidos durante as oficinas. Isso porque, na dinâmica das oficinas, todas as fichas foram lidas e agrupadas. Porém, nesse momento de classificação, que ocorreu após as oficinas territoriais, fora debatido e encontrado nessas classificações das tabelas acima a melhor forma de agrupamentos das fichas em temas principais e temas complementares.

Para um melhor entendimento, é mostrado a seguir o preenchimento da tabela de classificação e análise de um aspecto negativo de Rio Novo e um aspecto positivo de Alto Garcia.:

Tabela 19 - Temas Complementares da Sistematização

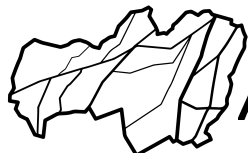
Área Territorial	Aspecto	Ficha	Repetição	Síntese Ficha	Tema	Tema Complementar
Rio Novo	Negativo	Falta de áreas e atividades de lazer	7	Projetos para crianças e jovens da comunidade, tais como: aula de dança, violão, evitando que frequentem lugares indevidos.	Esporte, Lazer e Cultura	Administração/Gestão/Política Pública
Alto Garcia	Positivo	Transporte Escolar	8	-	Transporte e Mobilidade	Educação

Elaboração dos autores.

Seguindo o exemplo acima exposto, foram realizadas planilhas e gráficos que sintetizam as leituras das oficinas territoriais e serão a seguir apresentados, divididos conforme cada oficina realizada.

2.2 Oficina Área Territorial Alto Garcia

A Oficina Territorial do Alto Garcia ocorreu no dia 17/11/2022, às 18h30min, no Salão



da Igreja Católica de São Marcos. A área territorial compreende os seguintes bairros: Alto Garcia, Alto Mato Grosso, Canudos, Fartura, Mato Grosso, Palheiros, Rancho de Tábuas e Rio Pequeno. No total, houve a presença de 30 pessoas.

2.2.1 Percepção sobre Angelina AT Alto Garcia

2.2.1.1 Aspectos Positivos AT Alto Garcia

Acerca dos aspectos positivos de Angelina na Área Territorial do Alto Garcia, houve a descrição de 79 fichas. As fichas relativas aos aspectos positivos descreveram em síntese dez temas gerais identificados pela população da área. 45,57% (36 fichas) foram agrupadas pelo tema **Qualidade de Vida**, em que foram citados aspectos como: tranquilidade, sossego, união da população, segurança e inexistência de tráfico de drogas, segundo a percepção dos participantes.

Na sequência, foi avaliado positivamente o tema do **Meio Ambiente** com 11,39% (9 fichas), onde as descrições das fichas destacaram a qualidade da água e a preservação da natureza.

No tema da **Educação**, houve o apontamento de 10,13% (8 fichas), nas quais foi citada a boa qualidade das escolas. Em igual porcentagem, 10,13% (8 fichas) apontaram o **Transporte e Mobilidade** pela sua qualidade, sobretudo em relação ao transporte escolar.

Em igual porcentagem, com 5,06% (4 fichas), no tema da **Moradia/Habitação**, os participantes apontaram a adequação das moradias no município; e no tema **Saúde**, teceram elogios ao atendimento da saúde pública.

Com 3,8% (3 fichas) foi ressaltada a **Localização**, em que se apontou como positivo a proximidade da Área Territorial de Alto Garcia em relação ao Centro Urbano de Angelina, principalmente a proximidade do bairro de Canudos. 2,53% (2 fichas) apontaram a questão da **Infraestrutura Urbana**, relativa à pavimentação das estradas.

1,27%, com uma ficha cada, foram descritos como positivos os temas da **Economia**, relatando a alta taxa de produção agrícola; e do **Esporte, Lazer e Cultura**, indicando como positiva a presença de igrejas.

Abaixo, apresenta-se o gráfico indicando as porcentagens relativas aos temas citados pelos participantes da Oficina Territorial de Alto Garcia.

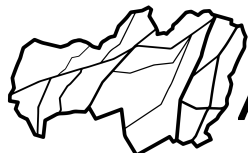
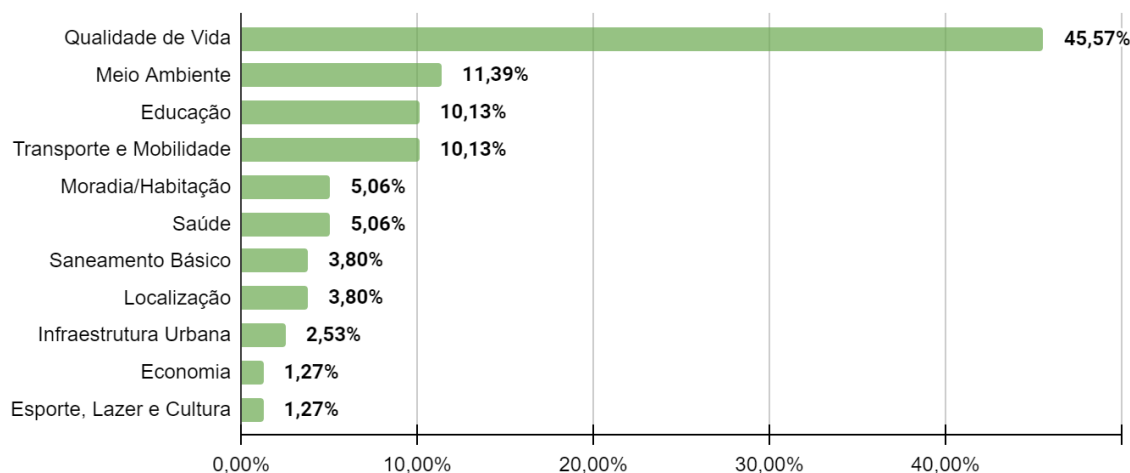


Gráfico 50 - Aspectos Positivos Oficina Alto Garcia



Elaboração dos autores.

2.2.1.2 Aspectos Negativos AT Alto Garcia

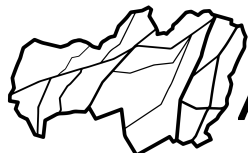
No que se refere aos aspectos negativos de Angelina, na Área Territorial do Alto Garcia, houve a contabilização de 82 fichas, que foram organizadas em 10 temas principais.

O tema **Administração/Gestão/Política Pública** reuniu 35,37% (29 fichas), cujas fichas apresentaram temas complementares distintos, que serão descritos na sequência. Dessas, 58,62% (17 fichas) corresponderam ao tema complementar Transporte e Mobilidade, que agrupou os apontamentos de insatisfação dos participantes para com a qualidade das estradas, sobretudo a manutenção de sua pavimentação e sua sinalização. O Atendimento de Saúde agrupou 24,13% delas (7 fichas), revelando descontentamento em relação ao agendamento de exames e consultas e a insuficiência da disponibilidade de médicos nas unidades de saúde. Por fim, 17,24% (5 fichas) dizem respeito à Economia, indicando como problemática a ausência de suporte técnico de agrônomos e veterinários para a atividade agrícola e pecuária.

Também foi reconhecido como aspecto negativo a falta de áreas de lazer e esporte, tendo sido recolhidas 17,07% (14 fichas) no tema **Esporte, Lazer e Cultura**.

O tema **Zoonoses** reuniu 14,63% (12 fichas), que apontaram a falta de controle de borrachudos como aspecto negativo.

O tema **Infraestrutura Urbana** reuniu 12,20% (10 fichas), que apresentaram temas complementares distintos: 50% (5 fichas) no tema complementar Água Pluvial/Drenagem, nas quais se apontou as enchentes e a dificuldade de locomoção por elas ocasionada; 30% (3 fichas) para Transporte e Mobilidade, nas quais foi indicada a falta de calçamento e



pavimentação; 10% (1 ficha) para Saneamento Básico; e 10% (1 ficha) sem tema complementar, que apontou como aspecto negativo a iluminação pública.

Na sequência, foram agrupadas 8,54% no tema **Transporte e Mobilidade**, que descreveram a má qualidade das estradas e a falta de transporte público e transporte para instituições de ensino superior.

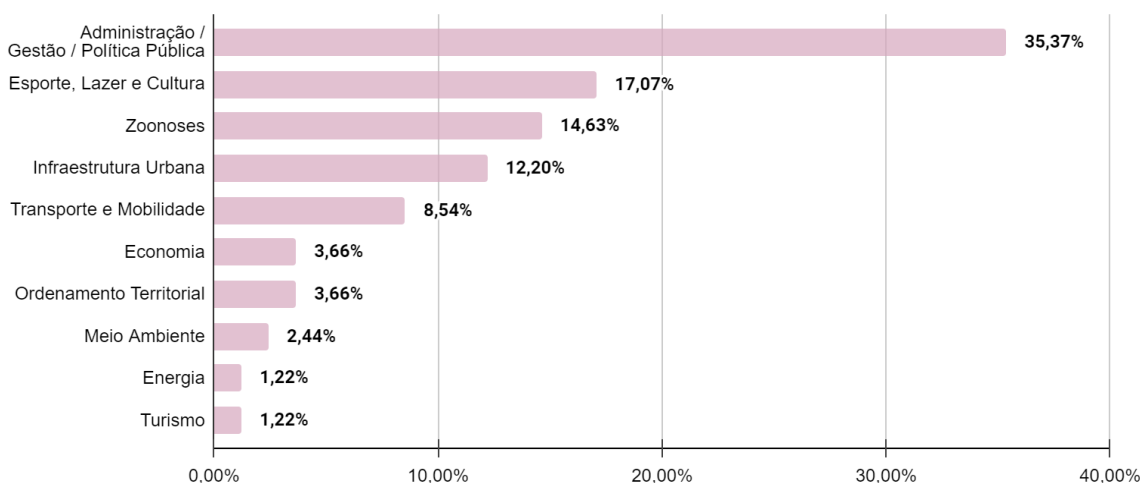
Houve o apontamento da falta de oportunidade de emprego para os jovens e a falta de incentivo à atividade agrícola em 3,66% (3 fichas), no que se refere à **Economia**. Em igual porcentagem, as fichas agrupadas no tema **Ordenamento Territorial** apontaram a dificuldade de lotear áreas rurais.

O tema **Meio Ambiente** reuniu 2,44% (2 fichas), sendo uma delas relacionada à gestão de resíduos sólidos e a outra relacionada ao impacto da instalação de Pequenas Centrais Hidrelétricas (PCHs) nos cursos d'água do município

A dificuldade de realizar novas ligações de luz, no tema **Energia**, foi apontada em 1,22% (1 fichas), bem como a falta de incentivo ao **Turismo**.

Abaixo, apresenta-se o gráfico indicando as porcentagens relativas aos temas citados pelos participantes da Oficina Territorial de Alto Garcia.

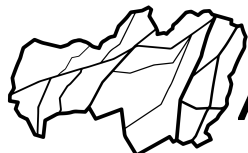
Gráfico 51 - Aspectos Negativos Oficina Alto Garcia



Elaboração dos autores.

2.3 Oficina Área Territorial Barra Clara

A oficina Territorial de Barra Clara ocorreu no dia 09/11/2022, às 18:30, no Salão da Igreja Católica São José. Essa área territorial compreende os seguintes bairros: Barra Clara, Bela Vista, Cabriúna, Rio Antinha, Rio do Norte, Rio Pavão, Rio Quebra Dentes, Rio São



Sebastião e Rio Areia. No total houve a participação de 28 pessoas.

2.3.1 Percepção sobre Angelina AT Barra Clara

2.3.1.1 Aspectos Positivos AT Barra Clara

Ao todo, acerca dos aspectos positivos de Angelina na Área Territorial de Barra Clara, houve a contabilização de 82 fichas, que foram sistematizadas em 10 temas principais. Tal sistematização sinalizou a **Saúde** como o aspecto positivo mais mencionado pelos participantes: o tema agrupou 28,05% (23 fichas), que apontaram satisfação em relação aos equipamentos de saúde (postos de saúde, hospitais) e ao atendimento de saúde de maneira geral.

Como na área territorial do Alto Garcia, a **Qualidade de Vida** também representou um ponto positivo importante na oficina de Barra Clara, reunindo 24,38% (20 fichas), cuja descrição indica o contentamento dos participantes acerca da segurança, da tranquilidade e do sossego e da amizade da população residente.

Tão representativo quanto os dois temas acima citados, foi o **Saneamento Básico**, com 21,95% (18 fichas), nas quais se destacou a coleta de lixo e o acesso à água potável.

Na sequência, **Educação** reuniu 13,41% (11 fichas), nas quais a educação de maneira geral foi avaliada como positiva, bem como seus equipamentos (colégios, escolas).

Em menores proporções, houve o apontamento da atividade agrícola como aspecto positivo em 4,88% (4 fichas), agrupadas no tema **Economia**; e 2,44% (2 fichas) no tema **Comércio**, que indicaram os postos de combustível do município.

Por fim, 1,22%, com 1 ficha cada, se apontou como aspectos positivos: a manutenção das estradas, no tema **Infraestrutura Urbana**; a preservação da natureza, no que se refere ao **Meio Ambiente**; o transporte escolar, no tema **Transporte e Mobilidade**; e o turismo religioso/rural, no tema **Turismo**.

Abaixo, apresenta-se o gráfico indicando as porcentagens relativas aos temas citados pelos participantes da Oficina Territorial de Barra Clara.

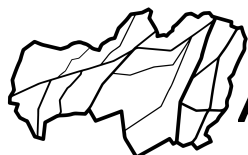
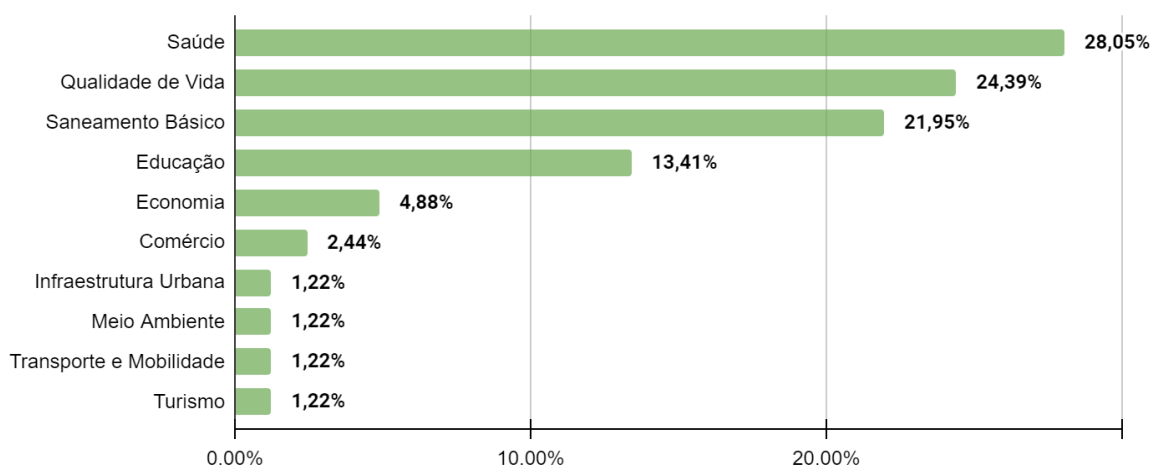


Gráfico 52 - Aspectos Positivos Oficina Barra Clara



Elaboração dos autores.

2.3.1.2 Aspectos Negativos AT Barra Clara

A respeito dos aspectos negativos de Angelina na Área Territorial de Barra Clara, houve a descrição de 76 fichas, que foram organizadas em 11 temas principais.

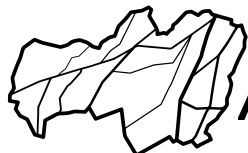
A síntese das problemáticas levantadas na oficina territorial de Barra Clara permitiu verificar a presença representativa do tema **Saneamento Básico** não somente no momento de discussão dos aspectos positivos, mencionado no tópico anterior, mas também no dos negativos. O tema reuniu 25% (19 fichas), nas quais foi apontada a ausência de destinação adequada do esgoto.

Na sequência, o tema **Infraestrutura Urbana** agrupou 19,74% (15 fichas), nas quais foi descrita a ausência de pavimentação nas estradas e de lombadas nas vias.

14,47% (11 fichas) sistematizadas no tema **Esporte, Lazer e Cultura** apontaram a falta de áreas de lazer e esportivas. E 13,16% (10 fichas) do tema **Educação** indicaram a ausência de espaço para instalação de escolas municipais.

7,89% (6 fichas) foram agrupadas no tema **Comércio**, nas quais se mencionou a falta de farmácias. Com igual porcentagem, às fichas reunidas no tema **Segurança Pública** revelaram a insatisfação dos participantes em relação à falta de policiamento e à pouca efetividade dos trabalhadores.

No tema **Meio Ambiente**, houve o apontamento de 3,95% (3 fichas), nas quais foi indicado o descuido para com o meio ambiente e a instalação das Pequenas Centrais Hidrelétricas (PCHs) no município.

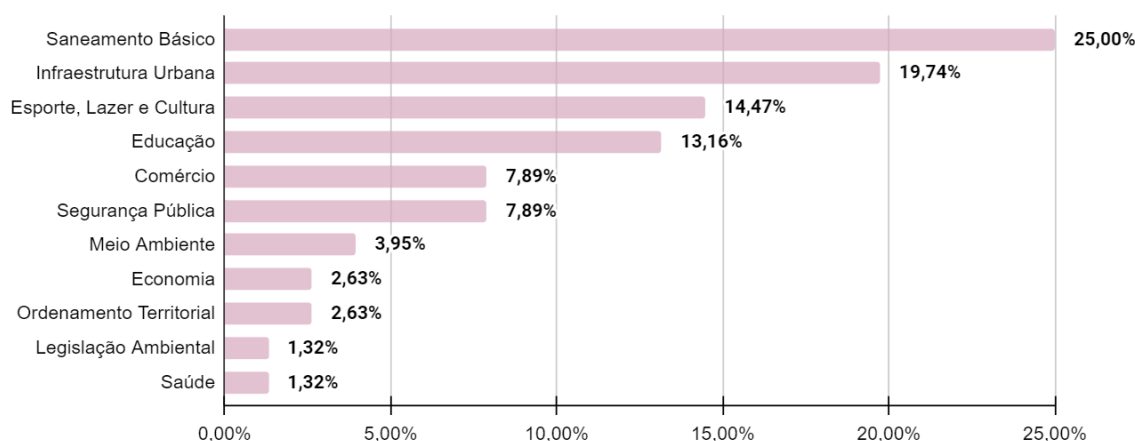


Na sequência, se apontou, com 2,63% (2 fichas): a falta do Cooperativismo no município, reunidas no tema **Economia**; o descontentamento com a ausência de loteamentos no perímetro urbano, no que se refere ao **Ordenamento Territorial**.

Com 1,32% (1 ficha) se apontou a insuficiência de horários de atendimento dos médicos nos postos de saúde, no tema **Saúde**. E, com igual porcentagem, no que se refere à **Legislação Ambiental**, foram citadas as áreas de APP (Área de Preservação Permanente) que incidem no perímetro urbano.

Abaixo, apresenta-se o gráfico indicando as porcentagens relativas aos temas citados pelos participantes da Oficina Territorial de Barra Clara.

Gráfico 53 - Aspectos Negativos Oficina Barra Clara



Elaboração dos autores.

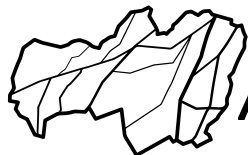
2.4 Oficina Área Territorial Centro

A oficina Territorial do Centro ocorreu no dia 10/11/2022, às 18:30, no Conselho Comunitário de Angelina. Essa área territorial compreende os seguintes bairros: Betânia, Centro, Fortaleza, III Linha, IV Linha, Linha do Chaves, Rio das Antas, Palhocinha, Vargem Pinheiros e Barragem. No total houve a participação de 24 pessoas.

2.4.1 Percepção sobre Angelina AT Centro

2.4.1.1 Aspectos Positivos AT Centro

Acerca dos aspectos positivos de Angelina na Área Territorial do Centro, houve a contabilização de 71 fichas, que foram sistematizadas em 13 temas principais. A síntese dos aspectos positivos desta área territorial permitiu verificar uma distribuição mais equilibrada de



fichas entre os temas levantados, quando comparada à distribuição de fichas nos temas das demais áreas territoriais, nas quais um pequeno número de temas reuniu grande parte das fichas de cada oficina.

Com 12,68% (9 fichas), o tema **Educação** reuniu comentários positivos em relação à educação e o acesso a ela.

O tema **Esporte, Lazer e Cultura** reuniu 11,27% (8 fichas), que indicaram a satisfação dos participantes em relação às praças, espaços de lazer e espaços públicos em geral. Com igual porcentagem, os equipamentos públicos de saúde e o atendimento à saúde foram avaliados positivamente, no tema **Saúde**. Ainda com 11,27% (8 fichas), o tema **Meio Ambiente** reuniu comentários positivos relativos à preservação da natureza, sobretudo dos cursos d'água.

Também relacionado à preservação, histórica e cultural nesse caso, o tema **Patrimônio Histórico e Cultural** reuniu 9,86% (7 fichas) que versaram sobre as casas antigas do município e a gruta de Nossa de Lourdes.

Na sequência, os temas **Economia** e **Qualidade de Vida** reuniram 8,45% (6 fichas) cada, que apontaram como aspecto positivo, para o primeiro tema, a agricultura, o comércio e os serviços, e, para o segundo, a própria qualidade de vida e a hospitalidade da população angelinense.

Com 7,04%, as 5 fichas agrupadas no tema **Saneamento Básico** apontaram satisfação dos participantes em relação ao saneamento, à coleta de lixo e à limpeza urbana. Também com 7,04%, o **Turismo** foi avaliado positivamente.

O tema **Transporte e Mobilidade** abrangeu 5,63% (4 fichas), que apontaram o transporte escolar, a acessibilidade, a mobilidade e a boa conservação das estradas rurais como pontos positivos.

4,32% (3 fichas) indicaram a **Segurança Pública**, enquanto 1,41% (1 ficha) apontou o **Comércio** e 1,41% apontou a **Infraestrutura Urbana**.

Abaixo, apresenta-se o gráfico indicando as porcentagens relativas aos temas citados pelos participantes da Oficina Territorial do Centro.

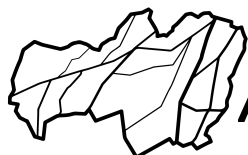
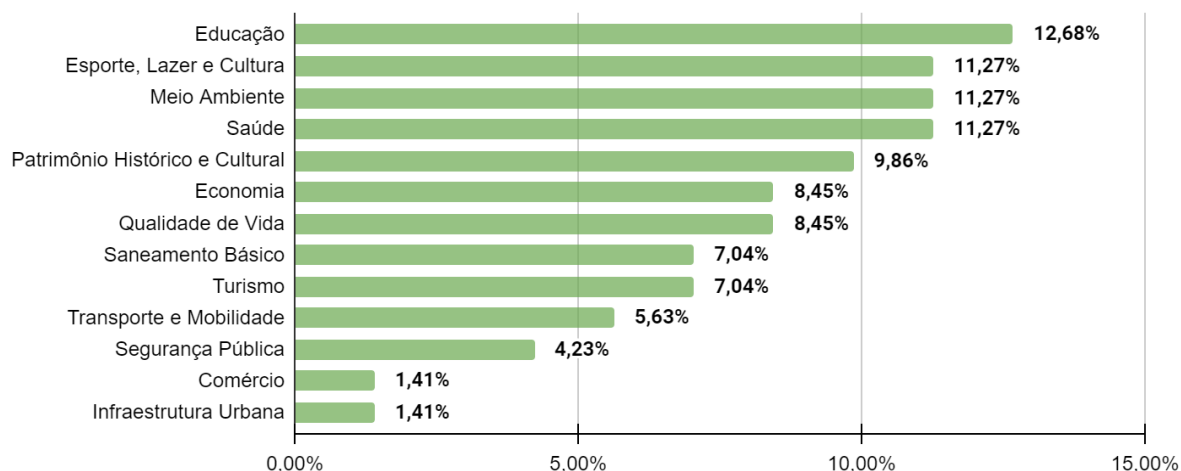


Gráfico 54 - Aspectos Positivos Oficina Centro



Elaboração dos autores.

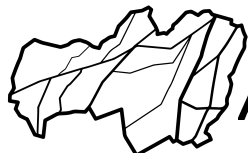
2.4.1.2 Aspectos Negativos AT Centro

No que diz respeito aos aspectos negativos de Angelina na Área Territorial do Centro, foram reunidas 65 fichas, que foram sistematizadas em 13 temas principais. Houve um comentário que não foi agrupado em nenhum tema e, portanto, colocado na categoria 'Outro'. Diferentemente da distribuição mais equilibrada de fichas entre os temas levantados nos aspectos positivos desta área territorial, as fichas dos aspectos negativos se concentraram em dois temas principais: **Saneamento Básico**, com 23,08% (15 fichas), e **Transporte e Mobilidade**, com 20% (13 fichas). Em relação ao primeiro tema, se apontou a falta de rede coletora de esgoto, falta de saneamento básico no geral, a existência de dejetos a céu aberto e a insatisfação quanto à limpeza dos rios. Sobre o segundo tema, indicou-se a acessibilidade e a mobilidade, a ausência de ciclovias, de calçadas e de transporte público como aspectos negativos; a existência de um único acesso (Rua São Francisco) também foi mencionada.

Na sequência, 10,77% (7 fichas) foram agrupadas no tema **Economia**, que indicaram o alto custo dos imóveis e a ausência de empregos, de estímulo aos jovens agricultores, de desenvolvimento da indústria e de feiras para produtos orgânicos.

O tema **Administração/Gestão/Política Pública** reuniu 9,23% (6 fichas), que apontaram a ausência de médicos veterinários, a falta de fiscalização, que contribui para a existência de construções irregulares e a ausência de regularização fundiária, sendo que os dois últimos aspectos negativos tem como tema complementar a Irregularidade Fundiária. Com igual porcentagem, o tema **Esporte, Lazer e Cultura** agrupou fichas nas quais se indicou a carência de áreas de lazer, de estrutura para festas e de cultura de modo geral.

Quanto ao tema **Ordenamento Territorial**, foram agrupadas 7,69% (5 fichas), que reuniram comentários negativos acerca do parcelamento do solo e do processo de solicitação



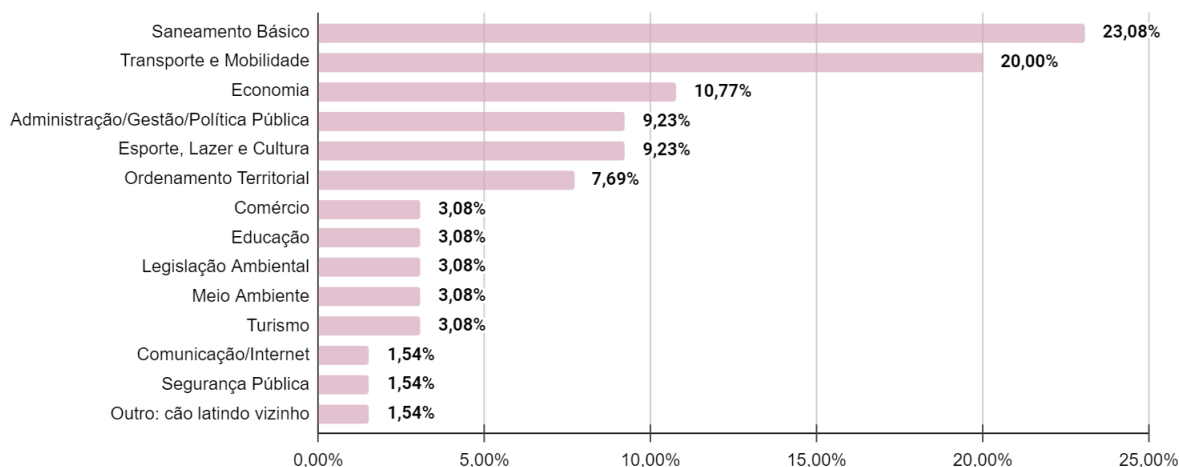
e aprovação de licenças para construir. A presença de expansão urbana foi avaliada negativamente em 2 fichas, que apontaram a distância entre os núcleos urbanos do município; e sua ausência foi apontada em 1 ficha, relacionada à limitação das possibilidades de construção na área central.

Em menores proporções, reuniram 3,08% (2 fichas) os seguintes temas: **Comércio**, cujas fichas apontaram a ausência de estabelecimentos para alimentação; **Educação**, cujas fichas indicaram a ausência de mão de obra qualificada e de atividades educacionais de contraturno; **Legislação Ambiental**, cujas fichas apontaram como aspecto negativo as Áreas de Preservação Permanente de 30 metros nas margens dos rios; **Meio Ambiente**, em que se apontou o uso de agrotóxicos e o impacto da instalação de Pequenas Centrais Hidrelétricas (PCHs) nas bacias hidrográficas; **Turismo**, cujas fichas indicaram insatisfação para com a infraestrutura para o turismo.

Com 1,54% (1 ficha) cada, foi ressaltado o acesso a redes móveis de telefonia, no tema **Comunicação/Internet**; e a falta de policiamento, no tema **Segurança Pública**. Uma pessoa apontou como aspecto negativo o latido do cão do vizinho.

Abaixo, apresenta-se o gráfico indicando as porcentagens relativas aos temas citados pelos participantes da Oficina Territorial do Centro.

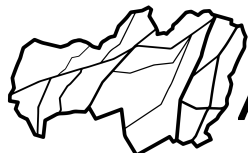
Gráfico 55 - Aspectos Negativos Oficina Centro



Elaboração dos autores.

2.5 Oficina Área Territorial Garcia

A oficina Territorial de Garcia ocorreu no dia 07/11/2022, às 18:30, no Salão da Igreja Católica de Nossa Senhora das Dores. Essa área territorial engloba os seguintes bairros:



Coqueiral, Coqueiros, Garcia, Morro do mineiro, Rio Engano, Rio Veado e Rio Fortuna. No total, houve a participação de 26 pessoas.

2.5.1 Percepção sobre Angelina AT Garcia

2.5.1.1 Aspectos Positivos AT Garcia

A sistematização das fichas dos aspectos positivos de Angelina na Área Territorial de Garcia contabilizou 72 fichas, que foram organizadas em 11 temas.

O tema **Qualidade de Vida** reuniu 34,72% (25 fichas), nas quais foram apontados aspectos como: tranquilidade, sossego, participação social, a hospitalidade da população e a paz, na percepção dos participantes. Também citado de forma representativa, o tema **Meio Ambiente** reuniu 29,17% (21 fichas), que descreveram o contentamento dos participantes em relação à preservação das paisagens naturais e à qualidade do ar do município.

Em menores proporções, o tema **Segurança Pública** agrupou 8,33% (6 fichas). Na sequência, foram reunidas 5,56% (4 fichas) no tema **Educação**, nas quais foram apontadas como aspectos positivos o acesso à educação, os equipamentos educacionais e o grupo escolar.

Em igual porcentagem, 4,17% (3 fichas), no tema **Economia** se apontou a agricultura como aspecto econômico positivo no município; no tema **Saneamento Básico**, os participantes demonstraram satisfação em relação ao saneamento básico de maneira geral, e à coleta de lixo de maneira específica; o tema **Saúde** reuniu fichas que apontaram o contentamento dos participantes acerca do atendimento à saúde e dos postos de saúde; e no tema **Turismo**, se reconheceu nas fichas o potencial turístico do município.

Com 1,39% (1 ficha), se apontou como aspectos positivos, no tema **Localização**, a proximidade de Angelina à capital do estado, Florianópolis; e no tema **Outro**, a população jovem do município.

Abaixo, apresenta-se o gráfico indicando as porcentagens relativas aos temas citados pelos participantes da Oficina Territorial de Garcia.

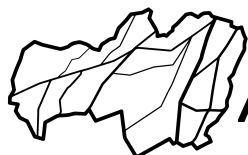
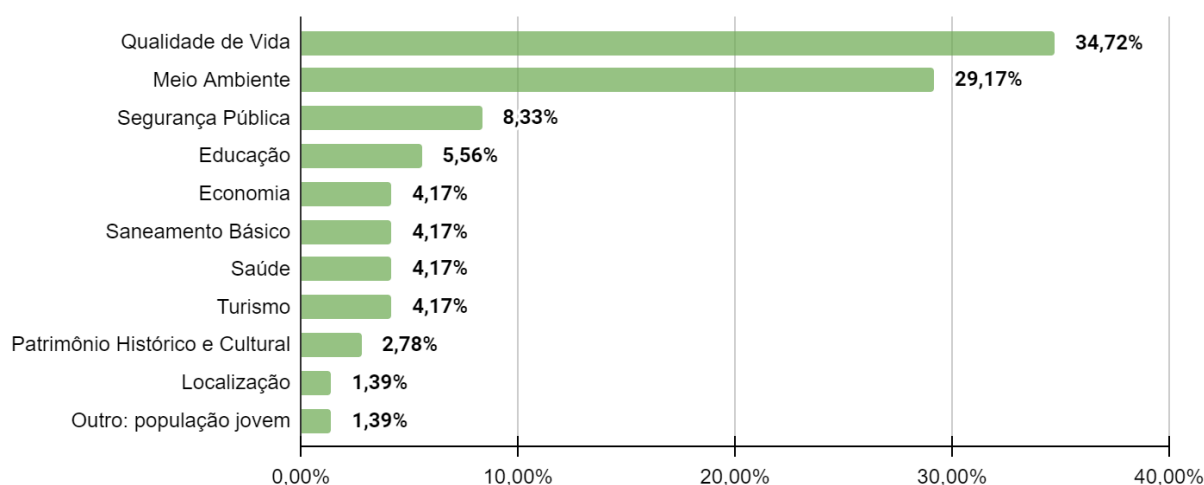


Gráfico 56 - Aspectos Positivos Oficina Garcia



Elaboração dos autores.

2.5.1.2 Aspectos Negativos AT Garcia

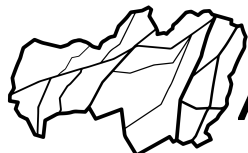
A discussão acerca dos aspectos negativos de Angelina na Área Territorial do Garcia contabilizou 72 fichas, que foram sistematizadas em 15 temas principais.

O maior percentual, de 22,22% (16 fichas) foi agrupado pelo tema **Ordenamento Territorial**, cujas fichas apontaram a urbanização de áreas de produção agrícola, o parcelamento, uso e ocupação do solo, a limitação da expansão urbana e a redução do lote urbano de 450m² para 360m² no Plano Diretor vigente.

Na sequência, o tema **Infraestrutura Urbana** reuniu 20,83% (15 fichas), nas quais os participantes apontaram descontentamento em relação à qualidade das estradas de Angelina.

12,50% (9 fichas) foram agrupadas no tema **Administração/Gestão/Política Pública**, que indicaram a insatisfação dos presentes em relação à iluminação pública e à ausência de transporte coletivo e de regularização fundiária no município. 11,11% (8 fichas) foram reunidas no tema da **Educação**, nas quais se apontou a educação, de maneira geral, como aspecto negativo, além da baixa escolaridade presente no município e da ausência/distância de instituições de ensino superior. Também foi identificada a ausência de espaços públicos de lazer e de incentivo à cultura, no tema **Esporte, Lazer e Cultura**, com 6,94% (5 fichas).

Reunindo igual porcentagem, 4,17% (3 fichas), foi apontada a precariedade dos serviços de comunicação, sobretudo de internet, no tema **Comunicação/Internet**; a degradação de cachoeiras devido à implantação de Pequenas Centrais Hidrelétricas no município, no tema **Meio Ambiente**; a avaliação negativa dos postos de saúde e a insuficiência de médicos, no tema **Saúde**.

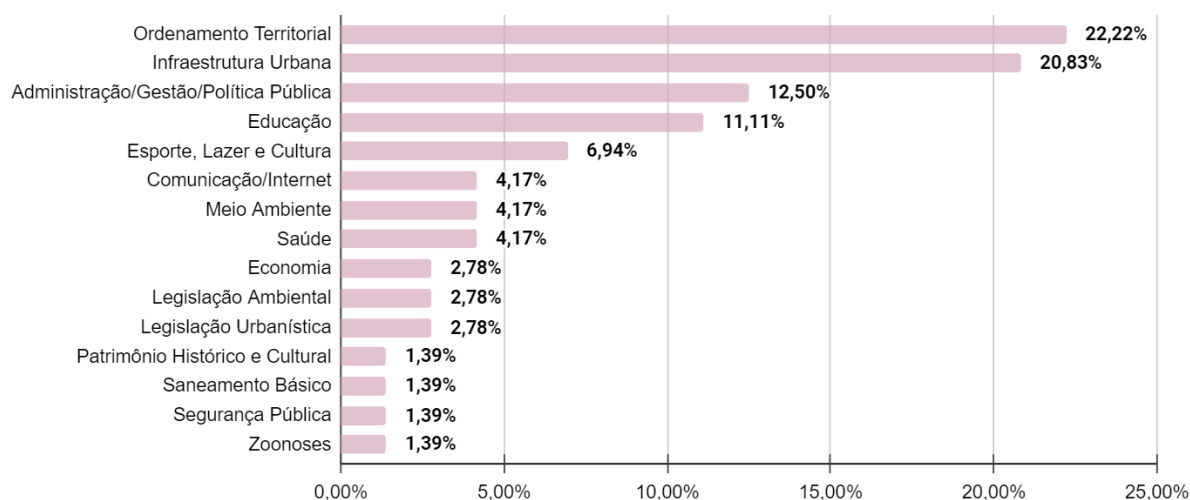


Também com igual porcentagem, 2,78% (2 fichas), foi relatada a insatisfação em relação à falta de apoio e incentivo para geração de empregos, no tema **Economia**; a legislação ambiental, sobretudo a limitação da ocupação derivada da demarcação de Áreas de Preservação Permanente (APP) no município, agrupadas no tema **Legislação Ambiental**; e a dificuldade de construir novas edificações, no tema **Legislação Urbanística**.

Reunindo 1,39% cada (1 ficha), foi apontado como aspecto negativo a reativação de patrimônios perdidos, no tema **Patrimônio Histórico e Cultural**; a ausência de saneamento Básico, no tema **Saneamento Básico**; o descontentamento em relação à segurança policial no município, no tema **Segurança Pública**; e a insatisfação em relação ao controle de mosquitos borrachudos.

Abaixo, apresenta-se o gráfico indicando as porcentagens relativas aos temas citados pelos participantes da Oficina Territorial de Garcia.

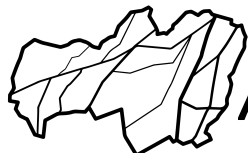
Gráfico 57 - Aspectos Negativos Oficina Garcia



Elaboração dos autores.

2.6 Oficina Área Territorial Rio Novo

A oficina Territorial de Rio Novo ocorreu no dia 08/11/2022, às 18:30, no Salão da Igreja Católica São Francisco de Assis. Essa área territorial engloba os seguintes bairros: Rio da Paca, Rio de Dentro, Rio Novo, Rio Novo Velho, Rio São João, Rio Verde e Rio Três Antas. No total houve a participação de 14 pessoas.



2.6.1 Percepção sobre Angelina AT Rio Novo

2.6.1.1 Aspectos Positivos AT Rio Novo

A sistematização das fichas que relataram as percepções positivas acerca de Angelina na Área Territorial de Rio Novo permitiu identificar 9 temas principais, que contabilizaram 39 fichas.

O tema **Qualidade de Vida** reuniu 30,77% (12 fichas), porcentagem significativa do total de fichas, como também foi verificado em outras oficinas territoriais. Neste tema, foram apontados aspectos como: a tranquilidade e a segurança do município, a união, a solidariedade e a hospitalidade da comunidade.

Prosseguindo, 15,38% (6 fichas) foram agrupadas no tema **Economia**, nas quais se avaliou positivamente a atividade agrícola, a disponibilidade de empresas para se trabalhar e o constante crescimento econômico e urbano, na percepção dos participantes.

Com 12,82%(5 fichas) cada , o tema **Educação** agrupou fichas que apontaram a satisfação dos presentes em relação às escolas públicas da comunidade, tanto as estaduais, quanto as municipais; e o tema **Saúde**, cujas fichas revelaram a avaliação positiva do acesso e do atendimento à saúde, bem como com a disponibilidade de especialistas na comunidade.

Na sequência, 10,26% (4 fichas) indicaram as paisagens naturais - cursos d'água e vegetação preservada - e o clima de Angelina como aspectos positivos, incluindo ainda, esses aspectos à qualidade de vida no município. Com igual porcentagem, 5,13% (2 fichas), se apontou: a boa qualidade das estradas, no tema **Infraestrutura Urbana**, cujas fichas destacaram a facilidade de acesso às propriedades viabilizada pelas estradas; a coleta de lixo e a coleta seletiva, no tema **Saneamento Básico**; e o transporte, geral e escolar, no tema **Transporte e Mobilidade**.

Com 2,56% (1 ficha), no tema **Ordenamento Territorial**, foi apontada a boa acessibilidade à escola, ao posto de saúde e à Igreja.

Abaixo, apresenta-se o gráfico indicando as porcentagens relativas aos temas citados pelos participantes da Oficina Territorial de Rio Novo.

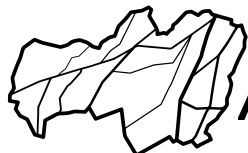
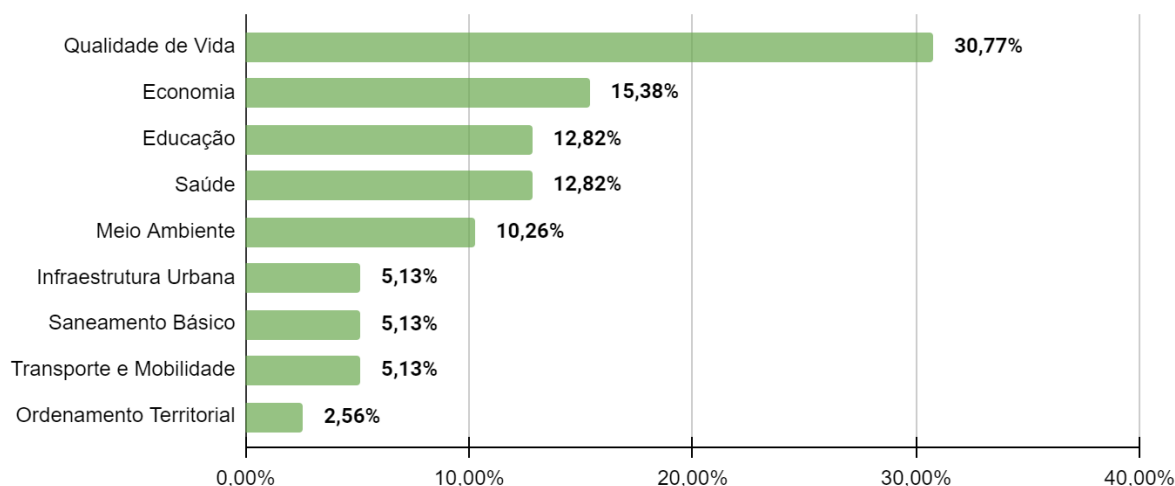


Gráfico 58 - Aspectos Positivos Oficina Rio Novo



Elaboração dos autores.

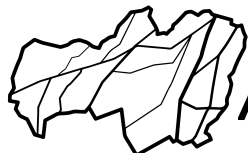
2.6.1.2 Aspectos Negativos AT Rio Novo

Acerca dos aspectos negativos de Angelina na Área Territorial de Rio Novo, houve a contabilização de 40 fichas, cuja sistematização permitiu verificar 9 temas principais.

O tema **Administração/Gestão/Política Pública** reuniu 27,50% (11 fichas), que apresentaram temas complementares distintos. No tema complementar **Segurança Pública**, os participantes apontaram a baixa frequência da ronda policial; no tema complementar **Saúde**, se apontou a insatisfação em relação à insuficiência de profissionais da saúde especialistas disponíveis nos postos de saúde, bem como a estrutura de seu espaço físico; no tema complementar **Legislação Ambiental**, foi descrita a ausência de uma lei para limitar as plantações de eucalipto no limite dos lotes. Por fim, sem tema complementar específico, foi indicada a ausência de caminhões-pipa para controle da poeira nas estradas de terra e a ausência da presença da Prefeita na comunidade.

O apontamento de 20% (8 fichas) no tema **Transporte e Mobilidade** revelou o descontentamento dos participantes em relação às condições e manutenção das estradas e à infraestrutura viária, que foi reconhecida nas fichas como fator que dificulta o escoamento de produtos e o desenvolvimento industrial do município.

Com 17,50% (7 fichas), no tema **Economia**, os participantes indicaram a carência de incentivos à mecanização e aprimoramento do maquinário para viabilizar a ampliação da produção agrícola, bem como a ausência de cooperativas agrícolas e de cursos técnicos e oportunidades profissionais no município, sobretudo para os jovens. Com igual porcentagem, se apontou no tema **Esporte, Lazer e Cultura** a ausência de espaços e atividades de lazer, especialmente para crianças e jovens.

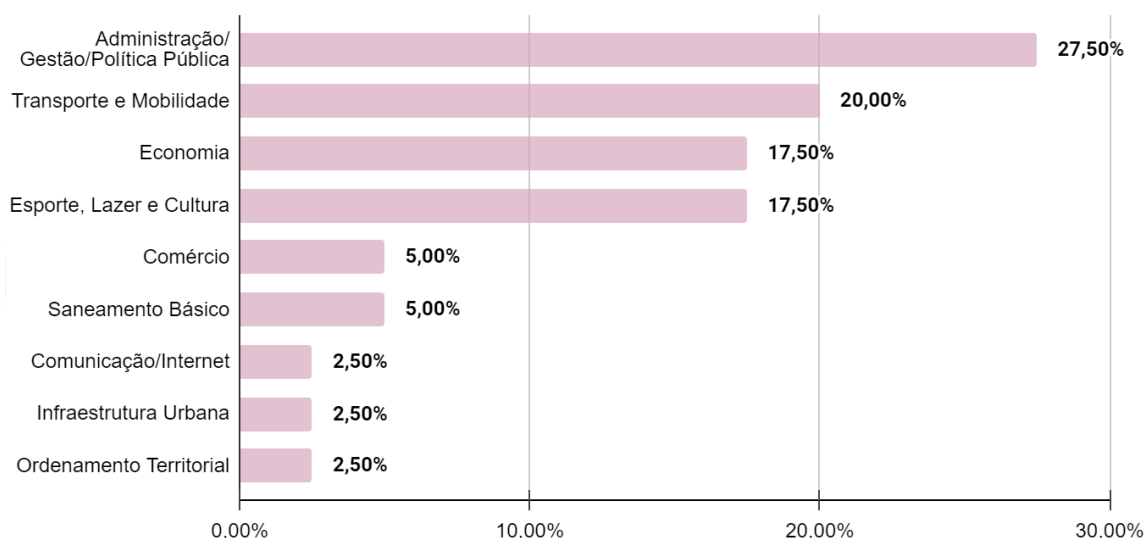


Na sequência, no tema **Comércio**, 5% (2 fichas) apontaram a falta de estabelecimentos de serviços, como bancos e farmácias. 5% também indicaram insatisfação em relação ao **Saneamento Básico**, mais especificamente no que se refere ao abastecimento de água e ao tratamento do esgoto.

Com igual porcentagem, 2,50% (1 ficha cada), foi apontada a precariedade da internet, no tema **Comunicação/Internet**, cuja ficha descreveu a necessidade de investimento em tecnologia, em torres para sinal de telefonia móvel, por exemplo; o descontentamento com a iluminação pública, no tema **Infraestrutura Urbana**; e a descentralização do município, relativa ao **Ordenamento Territorial**.

Abaixo, apresenta-se o gráfico indicando as porcentagens relativas aos temas citados pelos participantes da Oficina Territorial de Rio Novo.

Gráfico 59 - Aspectos Negativos Oficina Rio Novo

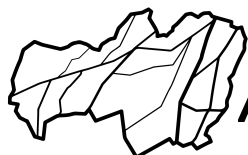


Elaboração dos autores.

2.7 Síntese Aspectos Positivos das Áreas Territoriais

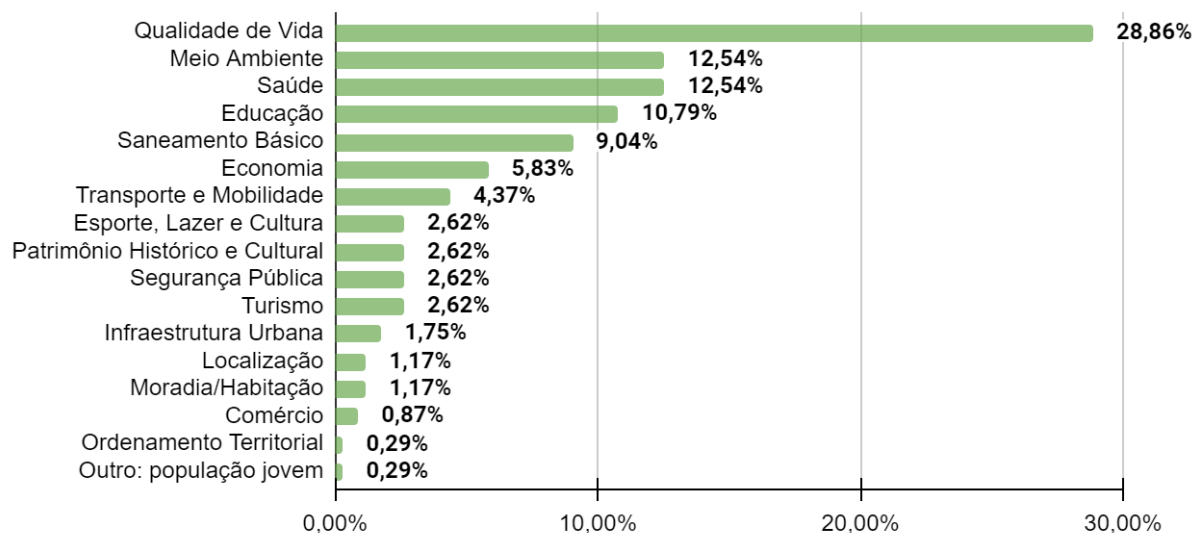
Ao agrupar todos os aspectos positivos de cada uma das Áreas Territoriais, foram relacionados 17 aspectos gerais como positivos. Os três aspectos mais citados foram relativos à 'Qualidade de Vida'; 'Meio Ambiente' e 'Saúde'. No Gráfico 49 e na Tabela 20 é possível verificar os demais aspectos positivos e suas recorrências.

Não será incomum verificar que há uma contradição em alguns aspectos apontados como pontos positivos nesse item e também repetido como ponto negativo no item 2.7 Aspectos Negativos Geral, visto que, cada participante da Área Territorial respondeu



conforme o acesso na sua localidade, causando assim, uma visão específica. No entanto, se considerou válido unir as contribuições para uma visualização geral do que os moradores de Angelina percebem em suas vivências.

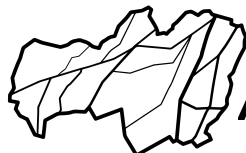
Gráfico 60 - Aspectos Positivos Gerais



Elaboração dos autores.

Tabela 20 - Fichas aspectos positivos

nº	Pontos Positivos	Fichas	Porcentagem
01	Qualidade de Vida	99	28,86%
02	Meio Ambiente	43	12,54%
03	Saúde	43	12,54%
04	Educação	37	10,79%
05	Saneamento Básico	31	9,04%
06	Economia	20	5,83%
07	Transporte e Mobilidade	15	4,37%
08	Esporte, Lazer e Cultura	9	2,62%
09	Patrimônio Histórico e Cultural	9	2,62%
10	Segurança Pública	9	2,62%
11	Turismo	9	2,62%
12	Infraestrutura Urbana	6	1,75%
13	Localização	4	1,17%
14	Moradia/Habitação	4	1,17%
15	Comércio	3	0,87%
16	Ordenamento Territorial	1	0,29%

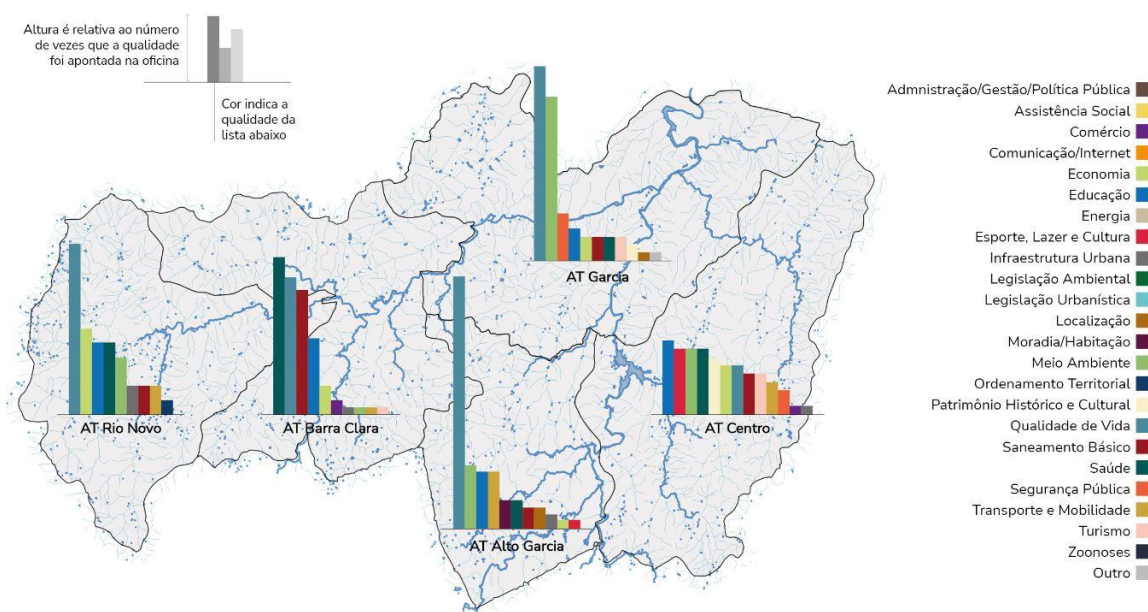


17	Outro: População Jovem	1	0,29%
total		343	100,00%

Elaboração dos autores.

Na sequência, o gráfico da Figura 32 apresenta a distribuição espacializada dos aspectos positivos por Área Territorial.

Figura 32 - Principais aspectos positivos apontados nas oficinas territoriais por Área Territorial

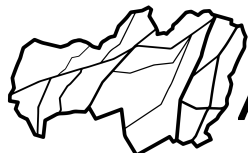


Elaboração dos autores.

2.8 Síntese Aspectos Negativos das Áreas Territoriais

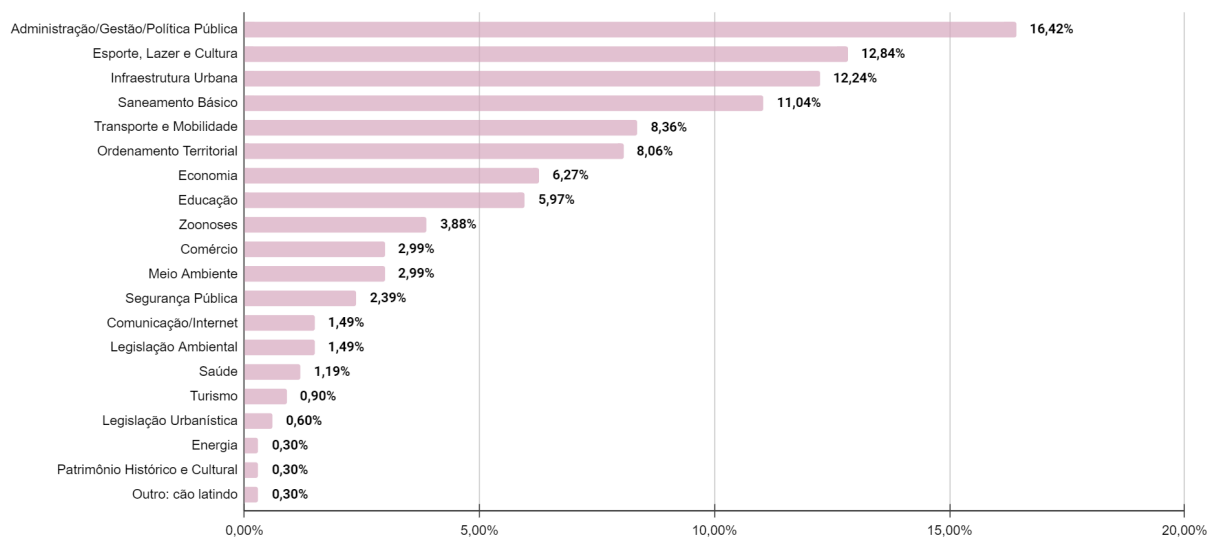
Ao todo foram relacionados 20 aspectos gerais como problemas levantados nas Oficinas Territoriais.

Os três aspectos mais citados foram problemas relativos à 'Administraçãocap/Gestão/Política Pública', que incorrem em não ser problemas diretamente relacionados com possibilidades de encaminhamento para diretrizes de Planejamento Urbano, mas que devem ser considerados para futuras resoluções. Em segundo lugar aparece o aspecto do 'Esporte, Lazer e Cultura', principalmente vinculado a ausência desses espaços nas diferentes áreas territoriais; e em terceiro lugar Infraestrutura Urbana principalmente no que se refere a condição dos acessos, pavimentação, enchentes e iluminação pública.



Na Gráfico 50 e na Tabela 21 é possível verificar os demais problemas e suas recorrências.

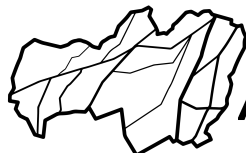
Gráfico 61 - Aspectos Negativos Gerais



Elaboração dos autores.

Tabela 21 - Fichas aspectos negativos

nº	Pontos Positivos	Fichas	Porcentagem
01	Administração/Gestão/Política Pública	55	16,42%
02	Esporte, Lazer e Cultura	43	12,84%
03	Infraestrutura Urbana	41	12,24%
04	Saneamento Básico	37	11,04%
05	Transporte e Mobilidade	28	8,36%
06	Ordenamento Territorial	27	8,06%
07	Economia	21	6,27%
08	Educação	20	5,97%
09	Zoonoses	13	3,88%
10	Comércio	10	2,99%
11	Meio Ambiente	10	2,99%
12	Segurança Pública	8	2,39%
13	Comunicação/Internet	5	1,49%
14	Legislação Ambiental	5	1,49%
15	Saúde	4	1,19%



16	Turismo	3	0,90%
17	Legislação Urbanística	2	0,60%
18	Energia	1	0,30%
19	Patrimônio Histórico e Cultural	1	0,30%
20	Outro: cão latindo	1	0,30%
total		335	100,00%

Elaboração dos autores.

O aspecto '**Administração/Gestão/Política Pública**' foi o mais citado dentre os negativos nas Oficinas Territoriais, com 16,52% das fichas relacionadas. A fim tratar o assunto dentro da especificidade, na Tabela 21 se relacionam nas Áreas Territoriais e quais foram os problemas apresentados por cada uma e a motivação de terem sido inseridos neste aspecto.

Tabela 22 - Administração/Gestão/Política Pública - Negativo Geral

ÁREA TERRITORIAL	FICHA	RELAÇÃO
ÁREA TERRITORIAL ALTO GARCIA	Falta manutenção/cuidado das estradas	Gestão - Manutenção
	Estradas ruins com buraco	Gestão - Manutenção
	Falta de fiscalização	Gestão - Fiscalização
	Mato fecha estradas e causam danos aos veículos (canudos)	Gestão - Manutenção
	Faltam placas de sinalização das localidades	Gestão - Manutenção
	Estrada com muita poeira	Gestão - Manutenção
	Precisa de Veterinário	Política Pública
	Precisa de Agrônomo	Política Pública
	Atendimento de saúde	Política Pública
ÁREA TERRITORIAL BARRA CLARA	Falta médico veterinário	Política Pública
	Falta de Fiscalização	Gestão - Fiscalização
	Construções Irregulares	Gestão - Fiscalização
	Falta de Regularização Fundiária	Gestão - Política Pública
ÁREA TERRITORIAL GARCIA	Falta de transporte coletivo	Política Pública
	Iluminação Pública	Gestão - Manutenção
	Falta de Regularização Fundiária	Política Pública
ÁREA	Caminhão Pipa (para molhar as estradas a fim de	Gestão - Manutenção

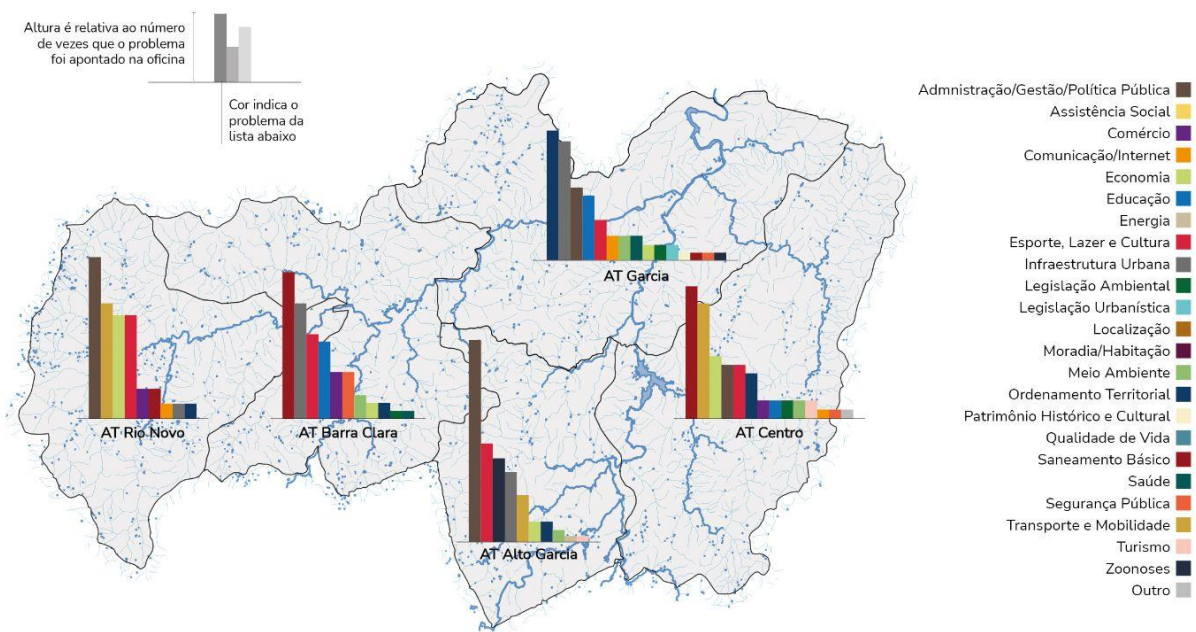


TERRITORIAL RIO NOVO	diminuir a poeira)	
	Ausência de lei para limitar as plantações de eucaliptos nos limites de lotes	Política Pública
	Falta da presença da Prefeita na Comunidade	Gestão
	Aumentar a frequência da ronda policial	-
	Dificuldade no atendimento de médico especialista	Gestão - Política Pública
	Profissionais da saúde chegarem mais cedo ao local de trabalho	Gestão - Política Pública
	Falta de estrutura e poucos profissionais no atendimento médico em postos de saúde	Gestão - Política Pública

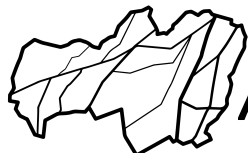
Elaboração dos autores.

Na sequência, o gráfico da Figura 32 apresenta a distribuição espacializada dos aspectos negativos por Área Territorial.

Figura 33 - Principais aspectos negativos apontados nas oficinas territoriais por área territorial



Elaboração dos autores.



2.9 Poemas dos Desejos

A última dinâmica da Oficina Territorial consistia em questionar aos participantes “Qual Angelina você quer para os próximos 10 anos?”. Os respondentes poderiam descrever seu desejo por meio de escrita ou desenho.

Todas as fichas foram lidas e sistematizadas pela ocorrência dos aspectos citados. Para um melhor entendimento, é demonstrado na Tabela 22 a seguir como essa relação foi estabelecida por meio de um exemplo:

Tabela 23 - Sistematização Poema dos Desejos

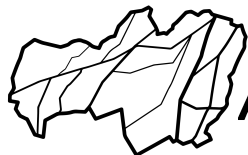
LITERAL			SISTEMATIZAÇÃO	
nº	Escrita	Desenho	Escrita	Palavras
01	sim	não	Eu quero que Angelina cresça com muita construção e asfalto. Estrada do município boa para o agricultor sair para o CEASA. Transportar as suas mercadorias.	crescimento, construção, asfalto, agricultura, economia, transporte

Elaboração dos autores.

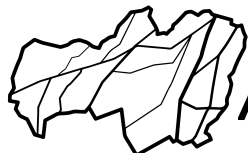
Na Tabela 23 abaixo, são relacionadas às ocorrências e respectivos temas que estavam descritos nas contribuições. Os 3 principais temas descritos foram relativos à ‘Saúde’; ‘Educação’; e ‘Lazer’. Ademais, ‘Preservação’, ‘Cultura’; ‘Crescimento’; ‘Estradas’; ‘Segurança’ e ‘Permanência’ inserem-se entre os 10 aspectos mais descritos.

Tabela 24 - Ocorrência do tema nas fichas

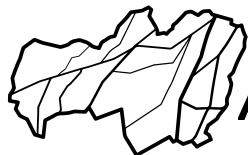
OCORRÊNCIA DE DESCRIÇÃO	PALAVRAS/TEMAS ESCRITOS
21	saúde
20	educação
15	lazer
14	preservação
14	cultura
12	crescimento
12	estrada / estradas
11	segurança
10	permanência
9	agricultura
8	oportunidade



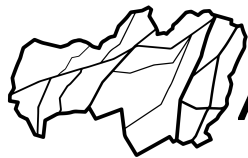
8	qualidade de vida
7	asfalto
7	organização
7	natureza
7	emprego
7	turismo
7	sustentabilidade
5	planejamento
5	saneamento básico
5	acesso
4	preservação ambiental
4	tranquilidade
4	proteção
4	esporte
4	desenvolvimento
3	tecnologia
3	plano diretor
3	escola
3	transporte
3	políticas públicas
3	área de lazer
3	pavimentação
3	produção
3	infraestrutura
2	melhoria
2	educação superior
2	faculdade
2	proteção ambiental
2	respeito ao meio ambiente
2	turismo rural
2	ciclovias
2	coletividade
2	curiosos
2	isonomia
2	evolução

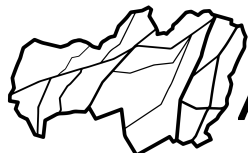


2	economia
2	expansão urbana
2	proteção ambiental
2	ordenação
2	creche
2	praça
2	condição de vida
2	união
2	igualdade
1	belezas naturais
1	tradições
1	indústria
1	proteção contra desastres ambientais
1	preservação dos rios
1	fauna e flora protegidas
1	acessibilidade
1	agricultura orgânica
1	valorização da agricultura
1	reconhecimento da produção rural
1	honestidade
1	essência
1	fábrica
1	turismo religioso
1	ecoturismo
1	turismo consciente
1	incentivo para permanência
1	dança
1	ginásio
1	arborização
1	lombada
1	cursos técnicos
1	consciência
1	harmonia
1	empatia
1	cooperativismo



1	cooperativas agrícolas
1	construção
1	espaço de lazer
1	idh
1	pujante
1	produção agrícola
1	produtos agrícolas
1	gastronomia
1	administração adequada
1	boas estradas
1	estradas conservadas
1	ampliação de vias
1	rede de esgoto
1	expectativa
1	mobilidade
1	telefonia móvel
1	sonhos
1	jovens permaneçam
1	informação
1	moradia
1	posto de gasolina
1	aulas de capoeira
1	aulas de judô
1	aulas de ballet
1	valorização dos patrimônios
1	crescimento empresarial
1	crescimento econômico
1	limpeza
1	renda
1	boas leis
1	iluminação pública
1	logística
1	transparência
1	dignidade
1	hospitalidade





Anexo 1 - Questionário



participa
ANGELINA

Leitura Comunitária - Angelina/SC

Esta pesquisa busca investigar a percepção dos moradores de Angelina/SC sobre os problemas e aspectos positivos do município.

As suas respostas serão somadas às de outras pessoas e também com as demais etapas do processo participativo e ajudarão a construir a Leitura Comunitária necessária à Revisão do Plano Diretor Participativo de Angelina/SC.

A leitura comunitária é fundamental para um melhor planejamento da cidade, por isso sua participação é muito importante!

O tempo estimado de resposta deste questionário é de 10 minutos.

Esta pesquisa ficará disponível até 18 de novembro de 2022.

*Não é obrigatório login no google.**

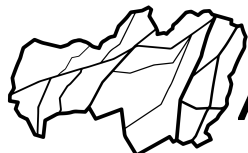
PERFIL PARA O QUESTIONÁRIO

Iniciaremos esta pesquisa levantando dados sobre o perfil dos respondentes.

Não se preocupe, suas informações são confidenciais e serão utilizadas exclusivamente para as análises necessárias à Revisão do Plano Diretor.

Vamos começar!





Qual seu nome completo? *

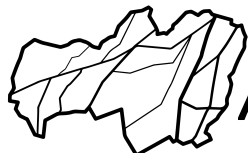
Sua resposta _____

Qual a sua faixa etária? Marque apenas uma opção. *

- Até 15 anos
- Entre 15 e 24 anos
- Entre 25 e 34 anos
- Entre 35 e 44 anos
- Entre 45 e 54 anos
- Entre 55 e 65 anos
- Acima de 65 anos

Qual seu gênero? Marque apenas uma opção. *

- Feminino
- Masculino
- Não desejo informar
- Outro: _____



Qual seu grau de escolaridade? Marque apenas uma opção. *

- Sem escolaridade
- Primeiro grau completo
- Segundo grau completo
- Ensino superior completo
- Especialização/Mestrado/Doutorado/Pós-Doutorado

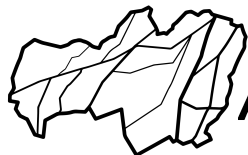
Sabendo que a renda familiar é a soma da renda de todas as pessoas que compartilham o local de residência. Qual a sua renda média familiar? Marque apenas uma opção. *

- Até 01 salário mínimo
- De 01 a 02 salários mínimos
- De 02 a 03 salários mínimos
- De 03 a 05 salários mínimos
- De 05 a 07 salários mínimos
- Acima de 07 salários mínimos

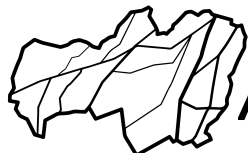
Em qual bairro você mora? Marque apenas uma opção. *

Caso não identifique seu bairro na lista, assinale a opção "Outros" e escreva o nome do seu bairro ou localidade.

- Alto Garcia
- Alto Mato Grosso



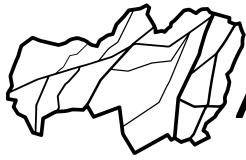
- Barra Clara
- Barragem
- Bela Vista
- Betânia
- Cabriúna
- Canudos
- Centro
- Coqueiral
- Coqueiros
- Fartura
- Fortaleza
- Garcia
- III Linha
- IV Linha
- Linha do Chaves
- Mato Grosso
- Morro do Mineiro
- Palheiros
- Palhocinha
- Rancho de Tábuas
- Rio Antinha
- Rio da Paca
- Rio das Antas
- Rio de Dentro



- Rio do Norte
- Rio Engano
- Rio Fortuna
- Rio Novo
- Rio Novo Velho
- Rio Pavão
- Rio Pequeno
- Rio Quebra Dentes
- Rio São João
- Rio São Sebastião
- Rio Areia
- Rio Veado
- Rio Verde
- Rios Três Antas
- Vargem Pinheiros
- Outro: _____

Qual o CEP da sua rua? Insira apenas números.

Sua resposta _____

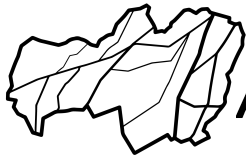


Há quanto tempo você mora em Angelina? *

- Há menos de 05 anos
- De 05 e 10 anos
- De 10 a 15 anos
- De 15 a 20 anos
- De 20 a 30 anos
- Mais de 30 anos
- Outro: _____

Onde você trabalha? *

- Em Angelina, na área urbana
- Em Angelina, na área rural
- Em cidades vizinhas
- Não trabalho
- Outro: _____



No caso de ter vindo de outra cidade para Angelina, qual o motivo da mudança? *

Emprego

Moradia

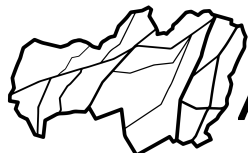
Estudo

Qualidade de vida

Família

Não se aplica

Outro: _____



Qual o melhor meio de comunicação para você ter acesso às informações a respeito da Revisão do Plano Diretor Participativo de Angelina? *

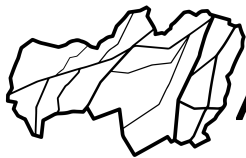
Por favor, selecione até 2 opções.

Caso prefira outro meio não listado, selecione a opção "Outro" e informe qual.

- Cartazes e/ou folhetos distribuídos à população - postos de saúde e escolas
- Site da Prefeitura Municipal e Redes Sociais como instagram e facebook
- Mensagens de WhatsApp
- E-mail
- Rádio
- SMS
- Televisão
- Outro: _____

Deixe seu contato (número de celular com DDD) e/ou e-mail *

Sua resposta _____



ANÁLISE DA CIDADE

Serviços e Infraestrutura

Nesta parte do questionário as perguntas serão direcionadas a sua visão geral do município de Angelina, ou seja, do município como um todo.

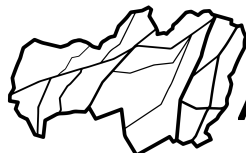
Como você avalia o município de Angelina nos seguintes aspectos? *

Por favor, avalie de ótimo a muito ruim os aspectos listados. Caso não tenha conhecimento ou não utilize o serviço, selecione "Não Sei/Não se Aplica".

	Ótimo	Bom	Regular	Ruim	Muito ruim	Não Sei/Não se Aplica
Atividades Culturais e de Lazer	<input type="radio"/>	<input type="radio"/>	<input type="radio"/>	<input type="radio"/>	<input type="radio"/>	<input type="radio"/>
Preservação do Patrimônio Histórico	<input type="radio"/>	<input type="radio"/>	<input type="radio"/>	<input type="radio"/>	<input type="radio"/>	<input type="radio"/>
Preservação dos rios, córregos e nascentes	<input type="radio"/>	<input type="radio"/>	<input type="radio"/>	<input type="radio"/>	<input type="radio"/>	<input type="radio"/>

Caso queira deixar algum comentário adicional sobre os aspectos da pergunta acima escreva abaixo:

Sua resposta

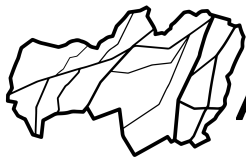


Como você avalia os serviços públicos listados abaixo quanto a sua distribuição no território de Angelina? *

Por distribuição pense em quantidade e localização.

Por favor, avalie de ótimo a muito ruim os serviços listados. Caso não tenha conhecimento ou não utilize o serviço, selecione "Não Sei/Não se Aplica".

	Ótimo	Bom	Regular	Ruim	Muito ruim	Não Sei/Não se Aplica
Distribuição de Centros de Atendimento Social no município	<input type="radio"/>	<input type="radio"/>	<input type="radio"/>	<input type="radio"/>	<input type="radio"/>	<input type="radio"/>
Distribuição de Postos de Saúde no município	<input type="radio"/>	<input type="radio"/>	<input type="radio"/>	<input type="radio"/>	<input type="radio"/>	<input type="radio"/>
Distribuição de Centros de Educação Infantil (creche) no município	<input type="radio"/>	<input type="radio"/>	<input type="radio"/>	<input type="radio"/>	<input type="radio"/>	<input type="radio"/>
Distribuição de Escolas do Ensino Fundamental no município	<input type="radio"/>	<input type="radio"/>	<input type="radio"/>	<input type="radio"/>	<input type="radio"/>	<input type="radio"/>
Distribuição de Escolas do Ensino Médio no município	<input type="radio"/>	<input type="radio"/>	<input type="radio"/>	<input type="radio"/>	<input type="radio"/>	<input type="radio"/>



Distribuição de

Instituições de

Ensino Técnico-
Profissionalizante
no município

Distribuição de

Centros

Comunitários no
município

Distribuição de

Parques

Municipais no
município

Distribuição de

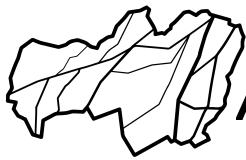
Praças Públicas
no município

Distribuição de

Postos Policiais
no município

Caso queira deixar algum comentário adicional sobre um dos aspectos ou mais da pergunta acima escreva abaixo:

Sua resposta



No que diz respeito à economia local, como você avalia os itens abaixo? *

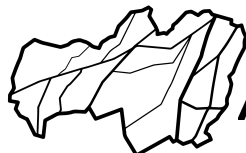
Por distribuição pense em quantidade e localização.

Por favor, avalie de ótimo a muito ruim os aspectos listados. Caso não tenha conhecimento ou não utilize o serviço, selecione "Não Sei/Não se Aplica".

	Ótimo	Bom	Regular	Ruim	Muito ruim	Não Sei/Não se Aplica
Distribuição de emprego nas áreas rurais	<input type="radio"/>	<input type="radio"/>	<input type="radio"/>	<input type="radio"/>	<input type="radio"/>	<input type="radio"/>
Distribuição de emprego nas áreas urbanas	<input type="radio"/>	<input type="radio"/>	<input type="radio"/>	<input type="radio"/>	<input type="radio"/>	<input type="radio"/>
Promoção do Turismo	<input type="radio"/>	<input type="radio"/>	<input type="radio"/>	<input type="radio"/>	<input type="radio"/>	<input type="radio"/>
Crescimento econômico	<input type="radio"/>	<input type="radio"/>	<input type="radio"/>	<input type="radio"/>	<input type="radio"/>	<input type="radio"/>

Caso queira deixar algum comentário adicional sobre um dos aspectos ou mais da pergunta acima escreva abaixo:

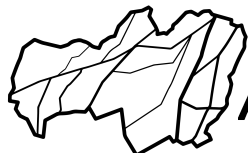
Sua resposta



Em relação a atual situação das áreas urbanas de Angelina, como você avalia * os seguintes aspectos?

Por favor, avalie de ótimo a muito ruim os aspectos listados. Caso não tenha conhecimento ou não utilize o serviço, selecione "Não Sei/Não se Aplica".

	Ótimo	Bom	Regular	Ruim	Muito ruim	Não Sei/Não se Aplica
Expansão urbana	<input type="radio"/>	<input type="radio"/>	<input type="radio"/>	<input type="radio"/>	<input type="radio"/>	<input type="radio"/>
Verticalização das edificações (prédios)	<input type="radio"/>	<input type="radio"/>	<input type="radio"/>	<input type="radio"/>	<input type="radio"/>	<input type="radio"/>
Oferta de moradia	<input type="radio"/>	<input type="radio"/>	<input type="radio"/>	<input type="radio"/>	<input type="radio"/>	<input type="radio"/>
Pavimentação das vias rurais que cruzam o município	<input type="radio"/>	<input type="radio"/>	<input type="radio"/>	<input type="radio"/>	<input type="radio"/>	<input type="radio"/>
Acesso às áreas rurais	<input type="radio"/>	<input type="radio"/>	<input type="radio"/>	<input type="radio"/>	<input type="radio"/>	<input type="radio"/>
Conexão entre áreas urbanas	<input type="radio"/>	<input type="radio"/>	<input type="radio"/>	<input type="radio"/>	<input type="radio"/>	<input type="radio"/>



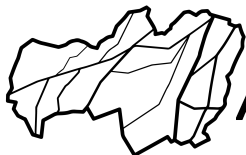
Disponibilidade
de ciclovias e
ciclofaixas

Disponibilidade
de calçadas

Clareza da
legislação
urbana ("o que
eu posso
construir? o que
não posso?")

Caso queira deixar algum comentário adicional sobre um dos aspectos ou mais da pergunta acima escreva abaixo:

Sua resposta



Qual é o seu principal meio de locomoção na cidade? *

Por favor, selecione até 2 opções. Caso selecione a opção "Outro", favor informar qual.

- Carro
- Moto
- Bicicleta
- A pé
- Transporte coletivo (por exemplo van ou ônibus)
- Outro: _____

Na sua opinião, há alguma área do Município de Angelina que deveria ter a preservação ambiental garantida por lei (ex: cachoeiras, quedas d'água, rios)?

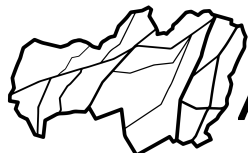
Por favor, cite o nome ou localização.

Sua resposta

Na sua opinião, há alguma área do Município de Angelina que deveria ter a preservação histórica/cultural garantida por lei (ex: edificações históricas)?

Por favor, cite o nome ou localização.

Sua resposta



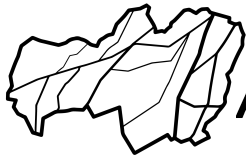
**Na sua opinião, qual é a área mais precária do município?
Cite o nome ou localização e justifique sua resposta, por favor.**

Sua resposta

Quais são, na sua opinião, os três principais problemas de Angelina? *

Por favor, selecione até 3 opções. Caso selecione a opção "Outro", favor informar qual.

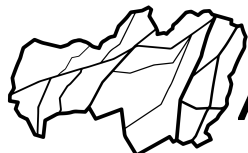
- Acesso à moradia
- Alagamentos/enxurradas e inundações
- Ausência de arborização urbana
- Ausência de ciclovias e ciclofaixas
- Calçadas
- Coleta e tratamento de esgoto
- Conexão entre as vias
- Complexidade e/ou lentidão no processo de licenciamento e aprovação de projetos
- Crescimento desordenado
- Degradação ambiental
- Distribuição de água
- Distribuição de espaços públicos de lazer
- Distribuição dos serviços de saúde
- Distribuição de instituições de ensino (creches, escolas, etc)
- Distribuição de equipamentos comunitários/culturais



- Falta de clareza da legislação urbana ("o que eu posso construir? o que não posso?")
- Falta de incentivo ao turismo
- Distribuição de serviço e comércio
- Gestão dos Resíduos Sólidos
- Limpeza urbana
- Ocupações irregulares
- Ocupações irregulares em área de preservação permanente
- Oferta de emprego
- Oportunidade de negócios
- Segurança
- Trânsito
- Transporte público
- Outro: _____

Caso queira deixar algum comentário adicional sobre um dos aspectos ou mais da pergunta acima escreva abaixo:

Sua resposta _____

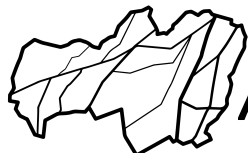


Quais são, na sua opinião, os três principais pontos positivos de Angelina? *

Por favor, selecione até 3 opções. Caso selecione a opção "Outro", favor informar qual.

- Acesso à moradia
- Arborização Urbana
- Calçadas
- Coleta e tratamento de esgoto
- Conexão entre as vias
- Clareza da legislação urbana ("o que eu posso construir? o que não posso?")
- Coleta e tratamento de esgoto
- Eficiência no processo de licenciamento e aprovação de projetos
- Distribuição de água
- Distribuição dos serviços de saúde
- Distribuição de instituições de ensino (creches, escolas, etc)
- Distribuição de equipamentos comunitários/culturais
- Distribuição de serviço e comércio
- Gestão dos Resíduos Sólidos
- Incentivo ao turismo
- Limpeza urbana

- Oferta de emprego
- Oportunidade de negócios
- Preservação ambiental
- Segurança



Trânsito

Transporte público

Outro: _____

Caso queira deixar algum comentário adicional sobre um dos aspectos ou mais da pergunta acima escreva abaixo:

Sua resposta

**Se você pudesse descrever em três características o município de Angelina, *
quais seriam?**

Por favor, selecione até 3 opções. Caso selecione a opção "Outro", favor informar qual.

Acolhimento

Oportunidade

Responsabilidade

Planejamento

Dispersão

Cultura

Qualidade de vida

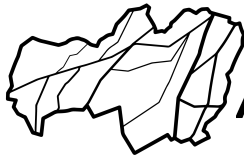
Tranquilidade

Segurança

Organização

Participação popular

Integração



Preservação

Outro: _____

Qual o seu desejo para a Angelina dos próximos 10 anos? *

Por favor, selecione 3 opções. Caso selecione a opção "Outro", favor informar qual.

Ações para atrair e estimular novos empreendimentos

Melhor conexão entre as diferentes áreas do município

Investimentos em infraestrutura (luz, água, coleta de esgoto, coleta de lixo)

Leis de incentivo a instalação de comércios e serviços de bairro

Fomento ao turismo ecológico

Programas de moradia

Medidas de preservação ambiental

Mais árvores nas ruas

Melhorias do transporte público

Ampliação dos locais de área de lazer e prática de esporte

Investimento em atividades culturais (biblioteca, cinema, teatro, dentre outros)

Proteção às áreas rurais da expansão urbana

Estímulo às atividades agrícolas locais

Maior expansão urbana

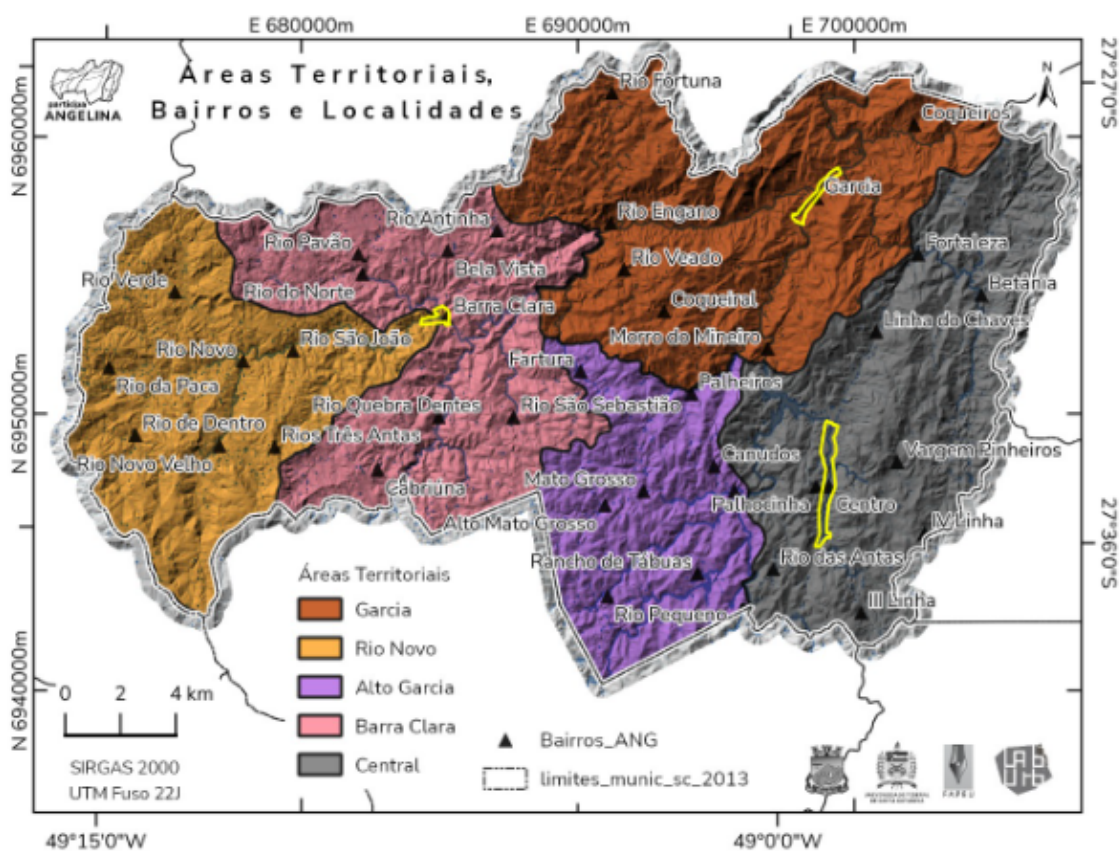
Outro: _____



ANÁLISE POR ÁREA TERRITORIAL

Nesta parte do questionário as perguntas serão direcionadas a sua visão da área em que reside, levando em consideração o seu bairro e os bairros vizinhos mais próximos.

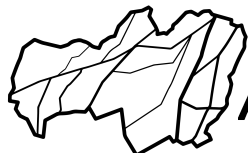
Mapa de Angelina dividido em 5 Áreas Territoriais



Em qual área territorial se localiza o bairro em que você mora? *

Nas descrições abaixo você poderá localizar seu bairro.

- Área Garcia - bairros: Coqueiral; Coqueiros; Garcia; Morro do Mineiro; Rio Engano; Rio Fortuna; Rio Veado; Rio Fortuna

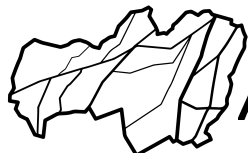


- Área Alto Garcia - bairros: Alto Garcia; Alto Mato Grosso; Canudos; Fartura; Mato Grosso; Palheiros; Rancho de Tábuas; Rio Pequeno
- Área Rio Novo - bairros: Rio da Paca; Rio de Dentro; Rio Novo; Rio Novo Velho; Rio São João; Rio Verde; Rios Três Antas
- Área Barra Clara - bairros: Barra Clara; Bela Vista; Cabriúna; Rio Antinha; Rio do Norte; Rio Pavão; Rio Quebra Dentes; Rio São Sebastião; Rio Areia
- Área Centro - bairros: Betânia; Centro; Fortaleza; III Linha; IV Linha; Linha do Chaves; Rio das Antas; Palhocinha; Vargem Pinheiros; Barragem

No que diz respeito aos serviços municipais, o que você sente falta e MAIS gostaria que se localizasse próximo à sua residência?

Por favor, selecione até 3 opções. Caso selecione a opção "Outro", favor informar o que gostaria próximo à sua residência.

- Centro de Atendimento Social
- Centro de Ensino Infantil (Creche)
- Escola do Ensino Fundamental
- Escola do Ensino Médio
- Instituição de Ensino Técnico e Superior
- Parque municipal
- Praça municipal
- Posto de Saúde
- Posto Policial
- Não sinto falta de nada
- Outro: _____



No que diz respeito a sua área territorial, o que você sente falta e MAIS gostaria que fosse melhor ofertado?

Por favor, selecione até 2 opções. Caso selecione a opção "Outro", favor informar o que gostaria próximo à sua residência.

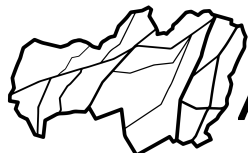
- Oferta de moradia
- Oferta de emprego
- Oferta de serviços e comércio
- Oferta de espaços de lazer e cultura
- Outro: _____

Há Ocupações Irregulares (por exemplo assentamentos, favelas, invasões, ocupações e outras) na sua área territorial?

- Sim, há ocupações irregulares.
- Não, não há ocupações irregulares.
- Não sei responder.

Caso você tenha respondido que há ocupações irregulares na sua área territorial, por favor indicar o nome atribuído ao local ou bairro e qual o tipo de irregularidade que você identifica:

Sua resposta _____



Qual(is) serviço(s) de saneamento existem na sua área territorial?

Selecione quantas opções identificar.

- Abastecimento de água por rede geral de distribuição
- Esgotamento sanitário por rede coletora
- Rede de Drenagem de Água de Chuva
- Coleta de lixo e Manejo de resíduos sólidos

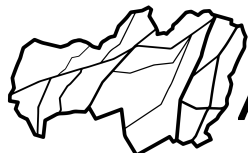
Qual(is) serviço(s) de rede de energia, comunicação e entregas que existem na sua área?

Selecione quantas opções identificar.

- Rede de energia elétrica
- Rede de internet
- Rede de telefonia
- Rede de telefonia móvel
- Correios
- Outro: _____

Qual é a forma de abastecimento de água utilizada na sua residência?

- Rede Geral de Distribuição
- Poço artesiano
- Fonte, nascente
- Carro-pipa



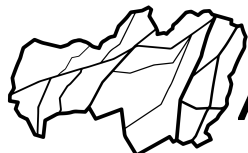
- Água da chuva armazenada
- Rios, açudes, córregos, lagos ou igarapés
- Outro: _____

Para onde vai o esgoto da sua residência?

- Fossa Rudimentar ou Buraco
- Fossa Séptica
- Fossa e Filtro
- Ligada à Rede Geral
- Rio, lago ou córrego
- Vala
- Outro: _____

Quem é a responsável pela distribuição de energia elétrica para a sua residência, ou qual a forma de abastecimento?

- Relógio Individual Conectado a rede de distribuição (CELESC, CEREJ ou outras)
- Relógio Coletivo Conectado a rede de distribuição (CELESC, CEREJ ou outras)
- Energia Solar
- Ligação clandestina
- Outro: _____



Qual(is) a(s) causa(s) de poluição e/ou contaminação dos rios e/ou áreas de preservação ambiental na sua área?

Por favor, selecione até 2 opções. Caso selecione a opção "Outro", favor informar qual.

- Esgoto sanitário
- Despejo industrial
- Destinação inadequada do lixo
- Atividade mineradora
- Resíduos agrotóxicos
- Atividades Pecuárias
- Não vejo poluição e/ou contaminação na área em que resido
- Outro: _____

Agradecemos imensamente seu tempo e colaboração para responder todas as questões.

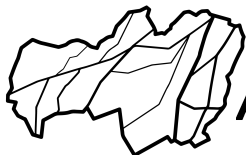
As suas respostas serão analisadas e somadas às de outras pessoas e também com as demais etapas do processo participativo e ajudarão a construir a Leitura Comunitária.

Caso tenha alguma dúvida você pode nos contatar pelo e-mail:
participaangelina@gmail.com

Fique por dentro de todo o processo e participe das nossas atividades. Acompanhe as nossas redes sociais para maiores informações:
Site: <https://participaangelina.ufsc.br>

Instagram: [@participaangelina](https://www.instagram.com/participaangelina)

Twitter: [@pdp_angelina](https://twitter.com/pdp_angelina)



Facebook: [Participa Angelina](#)

Youtube: [Plano Diretor Participativo de Angelina - SC](#)

PARTICIPA ANGELINA!

